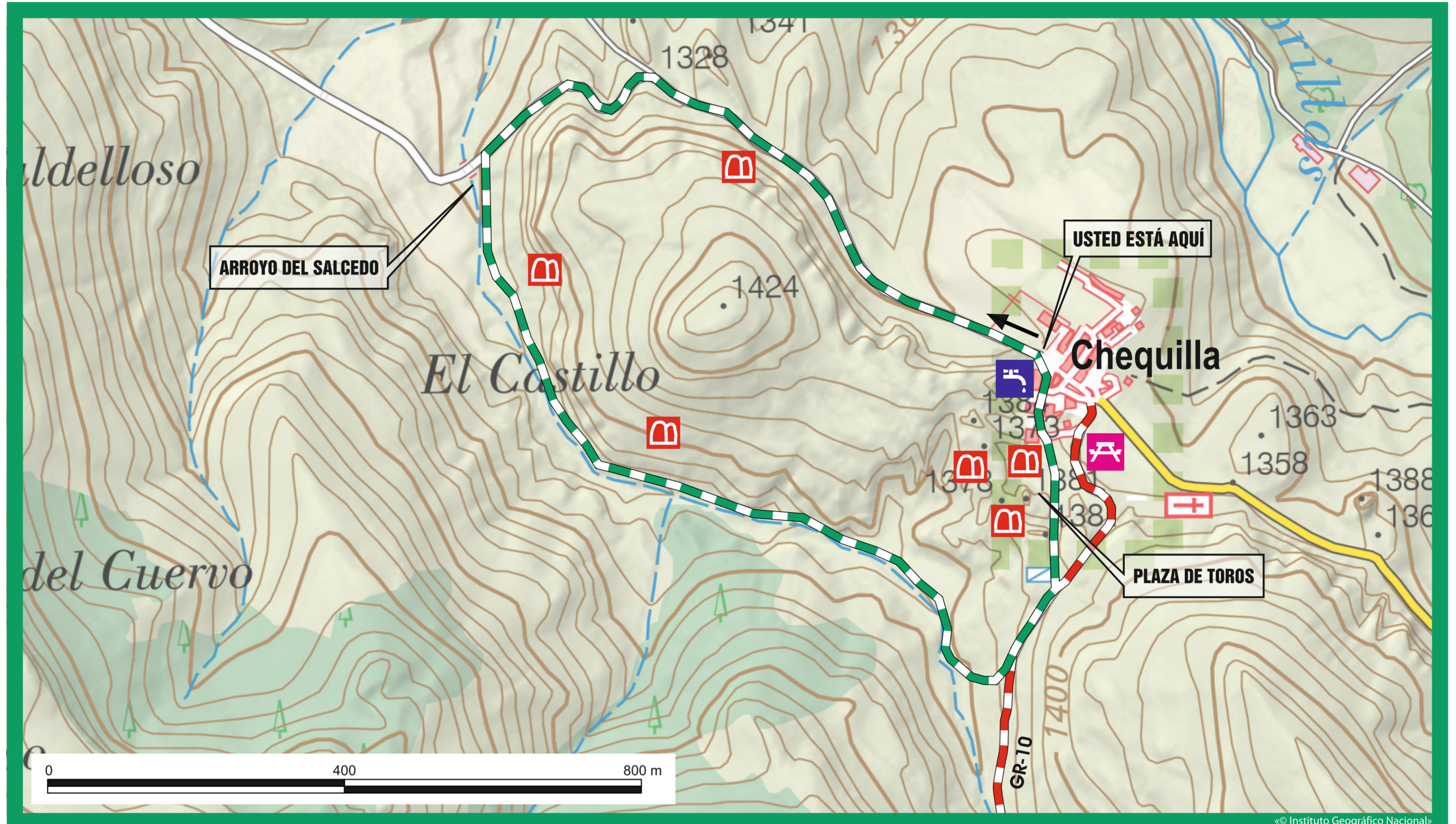


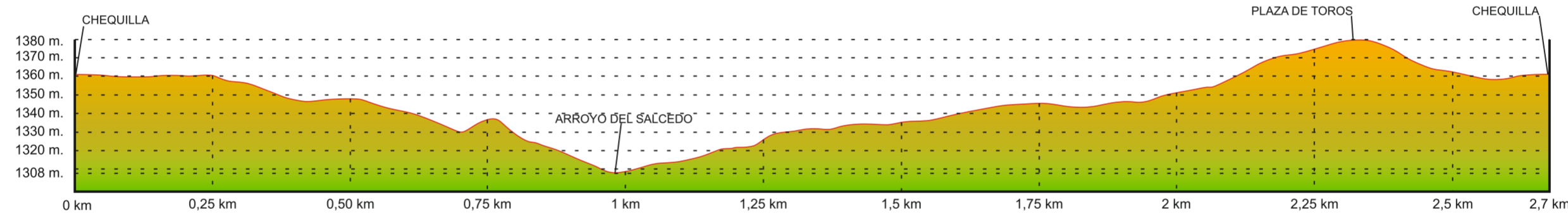
Parque Natural del Alto Tajo

Sendero: Las Piedras Rojas

SL-GU 01




PERFIL RUTA DE LAS PIEDRAS ROJAS DE CHEQUILLA




SENDERO DE LAS PIEDRAS ROJAS SL-GU 01	
horario	1 h
desnivel	72 m. ↑
distancia horizontal	2,7 Km.
dificultad en el desplazamiento	Baja
tipo de recorrido	Circular

DESCRIPCIÓN DE LA RUTA

 Ruta sencilla para toda la familia. Precaución en el tramo de inicio (800 metros) porque se camina por pista asfaltada donde pueden circular coches. La ruta comienza en Chequilla, en la pista asfaltada hacia Peralejos de las Truchas, para hacer el camino en sentido anti horario. Después de unos 800 metros nuestro sendero gira a la izquierda para remontar el Arroyo del Salcedo, entre pinar y monte bajo, hasta desembocar en una pista forestal donde conectamos con el GR 10 (tramo Orea-Peralejos de las Truchas). Proseguimos a la izquierda en dirección al pueblo pasando por la antigua plaza de toros, las piedras rojas. Se trata de espectaculares monolitos de piedra formados por areniscas y conglomerados que quedaron como testigos de intensos procesos erosivos y sedimentarios que tuvieron lugar en la era geológica Mesozoica.

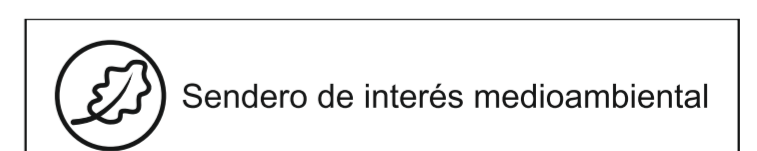
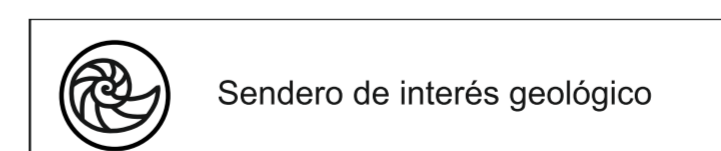
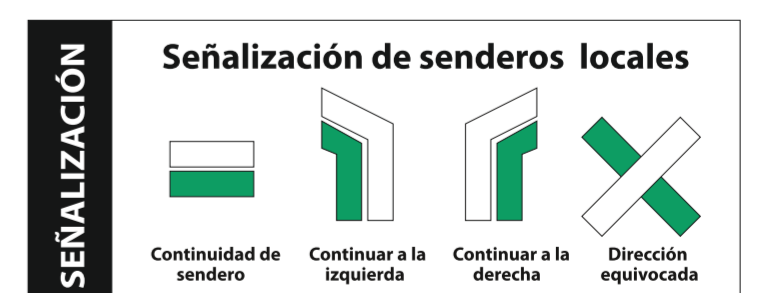

Elementos singulares: Durante el recorrido se podrá observar las impresionantes estructuras geológicas de areniscas rojas de "Buntsandstein", que conforman el paisaje de Chequilla.

DESCRIPTION OF THE ROUTE







 Easy route for the whole family. Caution in the starting section (800 metres) because you walk on a tarmac track where cars can circulate.

To do the route in a counter-clockwise direction, the path starts from Chequilla along the asphalted track towards Peralejos de las Truchas. After about 800 metres, our path turns left and leaves the track to go up the Arroyo Salcedo. When we reach a forest track we turn left and cross the village, where we can admire the old bullring, made of natural stone.




Special features: During the walk you can observe the impressive geological structures of the red sandstone "Buntsandstein", which form the landscape of Chequilla.



NORMAS BÁSICAS:

-  No produzca ruidos que puedan perturbar la tranquilidad de la fauna ni ocasionar molestias al resto de visitantes.
-  Prohibido arrojar basuras. Depositelas en los contenedores de los núcleos urbanos.
-  Está prohibido hacer fuego. No arroje colillas.
-  No está permitida la acampada libre.
-  No está permitido el uso de drones sin autorización.
-  Lleve los animales de compañía bajo control.

RECUERDE POR SU SEGURIDAD:

-  El uso de senderos y otros equipamientos en los espacios naturales puede entrañar riesgos. Tome las precauciones oportunas y disfrútelos con responsabilidad.
-  No camine fuera de los senderos existentes en el Parque Natural.
-  Las barandillas, pasamanos e infraestructuras similares son elementos de delimitación y cierre, no protectores de seguridad. No se suba o apoye en ellas para evitar riesgos de caídas.

