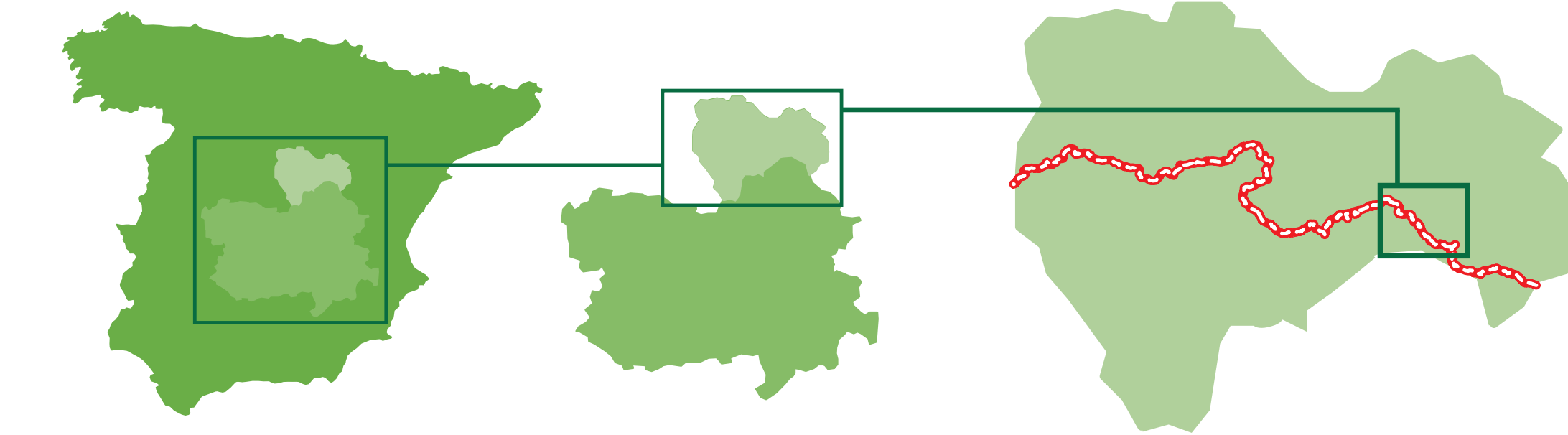




# Parque Natural Alto Tajo

## Sendero GR 10: Valencia-Lisboa



### Refugio de la Fuente de las Tobas



#### ETAPA 20 • 30 km

##### Refugio de la Fuente de las Tobas - Peralejos de las Truchas

Última etapa antes de abandonar definitivamente la compañía del Tajo. Al poco de salir del refugio, nos desviamos a la izquierda y cruzando el puente de Peñalén, seguimos aguas arriba el curso final del río Cabrillas hasta llegar al cruce de la carretera comarcal donde nos desviaremos a través de una pronunciada senda, para buscar la laguna de Taravilla, preciosa laguna kárstica de media montaña. Siguiendo el curso del Río Tajo, hasta el puente del Martinete, donde se despide el GR 66 que se dirige a Cuenca y junto al GR 113, nos encaminaremos a Peralejos, a través de un paseo fluvial a la orilla del río.

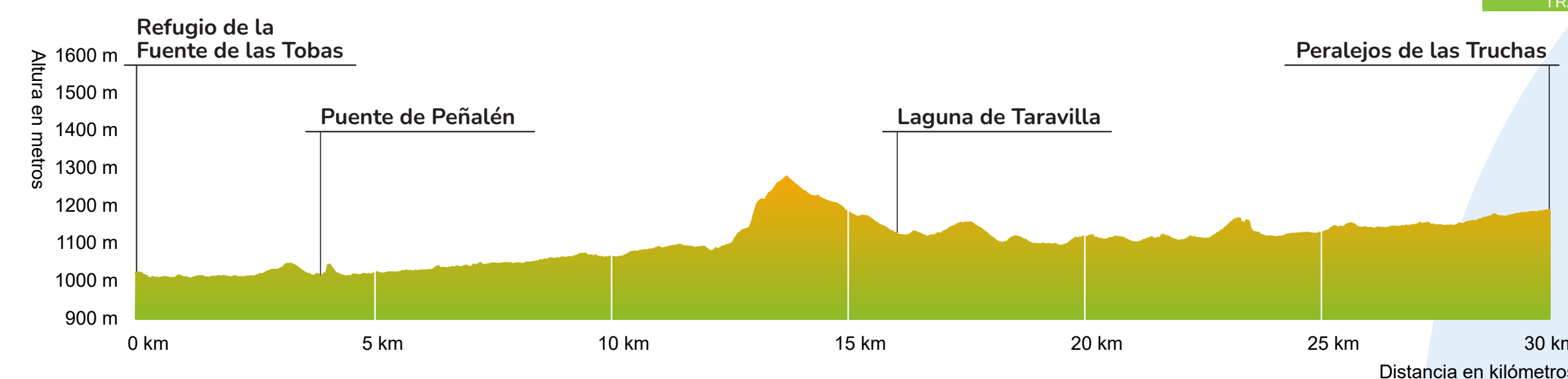
Como valores naturales destacados de esta etapa, el Río Tajo, la impresionante hoz fluvial caliza con vegetación de ribera y bosques de pino laricio y abundante avifauna rupícola y forestal. Todos estos valores se pueden apreciar especialmente en el puente del Martinete sobre el Tajo, que aquí hace de frontera entre las provincias de Guadalajara y Cuenca.

**UK** Last stage before definitively leaving the company of the Tagus river. After leaving the shelter, we turn left and cross the Peñalén Bridge continue along the right bank of the river, until we reach the Taravilla Lagoon, a beautiful karst lagoon in the middle of the mountains. Continuing through the Tagus river canyon, you will reach Peralejos de las Truchas.

#### Perfil

Distancia horizontal: 30 km  
Tiempo aprox.: 8 h  
Desnivel subida: 495 m

Desnivel bajada: 344 m  
Tipo de recorrido: lineal  
Dificultad: media-alta



#### ETAPA 21 • 23,3 km

##### Refugio de la Fuente de las Tobas - Villar de Cobeta

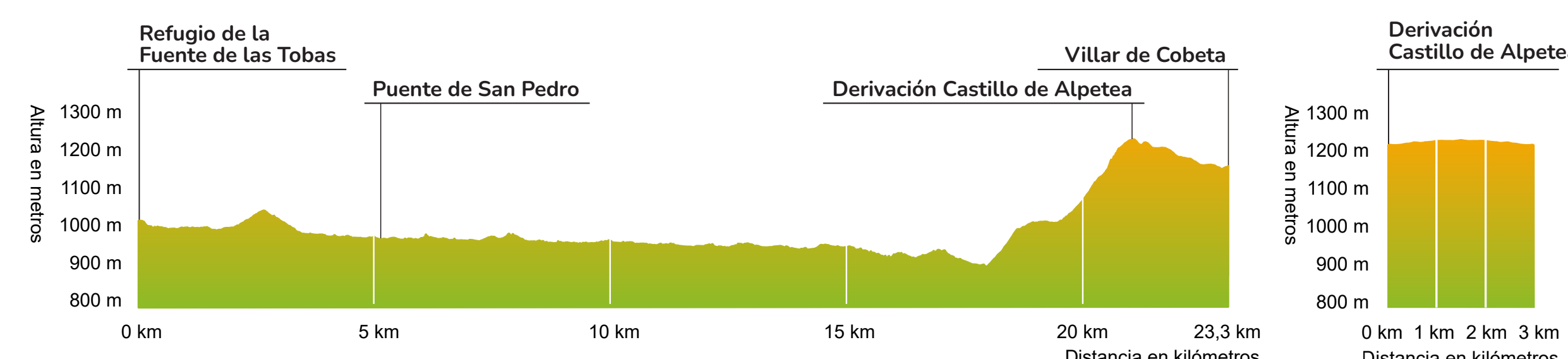
La mayor parte de esta etapa discurre paralela al cauce del Tajo, donde existen diversas áreas recreativas, hasta llegar al Puente de San Pedro, punto de unión con las aguas del río Gallo. A partir de allí y debido a su estrechez, hay que continuar por las alturas del cañón dirigiéndonos hacia Villar de Cobeta, primera población que encontramos desde que el sendero abandonara Peralejos, y donde nos separamos del GR 66 que se dirige hacia la frontera norte del antiguo Señorío de Molina. Antes y una vez en el alto, sale la derivación al denominado Castillo de Alpetea. El cambio de paisaje se hace evidente, pasamos de una hoz fluvial a una paramera de suaves relieves donde se alteran sabinars y pequeños cultivos de secano que desafían las temperaturas extremas y las escasas precipitaciones.

**UK** Most of this stage runs parallel to the Tagus riverbed, where there are various picnic sites, until reaching the San Pedro Bridge. From there and due to the narrowness of the riverbed, we must continue through the heights of the canyon heading towards Villar de Cobeta, the first town we come across since the path left Peralejos de las Truchas. Before arriving at Villar de Cobeta, there is a derivation of the road towards the "Castillo de Alpetea", a place whose main attraction is the views of the landscape.

#### Perfil

Distancia horizontal: 23,3 km  
Tiempo aprox.: 7 h  
Desnivel subida: 437 m

Desnivel bajada: 280 m  
Tipo de recorrido: lineal  
Dificultad: media-alta



#### Derivación Castillo de Alpetea

Antes del descenso, a unos dos km de Villar de Cobeta, habiendo pasado al lado de una majestuosa sabina centenaria, comienza esta derivación que nos encamina hacia un espolón que sirve de mirador sobre la junta de los ríos Gallo y Tajo, en el Puente de San Pedro, además de ser un lugar histórico donde son visibles restos de fortificaciones y trincheras de la guerra civil.



**ES** El sendero de Gran recorrido GR 10 atraviesa la península de este a oeste desde la localidad de Puzol en Valencia hasta Lisboa, siguiendo el último tramo del Sistema Ibérico hasta su unión con el Sistema Central a través del cañón del Alto Tajo. En su recorrido atraviesa las Comunidades de Valencia, Aragón, Castilla-La Mancha, Madrid, Castilla-León y Extremadura, antes de internarse en Portugal. Tiene una longitud de cerca de 1600 km y forma parte del Sendero Europeo E7. Entra en la provincia de Guadalajara por la localidad de Orea en el PN del Alto Tajo y siguiendo su cañón, llega a la Alcarria Alta para, desde Cifuentes, tomar rumbo al PN del Barranco del Río Dulce y seguir el valle del Henares hasta Cogolludo donde se dirige al PN de la Sierra Norte, sirviendo así de nexo entre los tres principales espacios protegidos de esta provincia.

**UK** The GR 10 long-distance path crosses the peninsula from east to west from the town of Puzol in Valencia to Lisboa, following the last section of the Iberian System until it joins the Central System through the Alto Tajo canyon. On its route it crosses the Autonomous Communities of Valencia, Aragon, Castilla-La Mancha, Madrid, Castilla-León and Extremadura, before entering Portugal. 1,600 km long and is part of the E7 European Trail. It enters the province of Guadalajara through the town of Orea in the Alto Tajo Natural Park and following its canyon, it reaches the Alcarria Alta to, from Cifuentes, head towards the Barranco del Río Dulce Natural Park and follow the Henares valley to Cogolludo where it goes to the Sierra Norte Natural Park, thus serving as a link between the three main protected areas of this province.

#### Normativa de uso público



Recuerda que en el Parque habitan cientos de seres vivos, tú eres el invitado.

