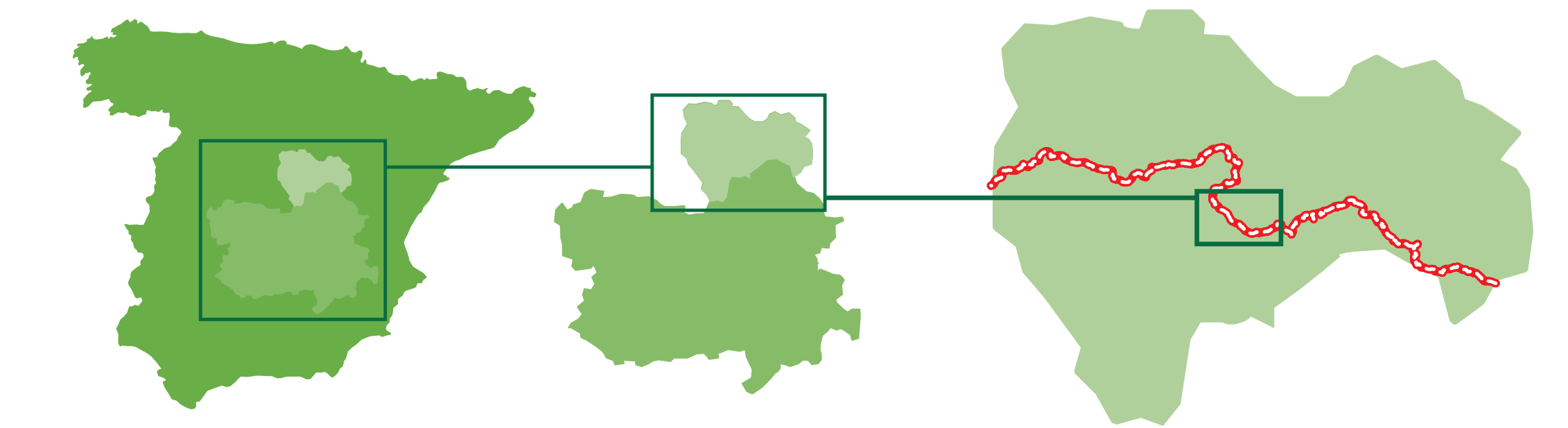




Parque Natural Alto Tajo

Sendero GR 10: Valencia-Lisboa



Oter



ETAPA 23 • 30,7 km

Oter - Huertapelayo

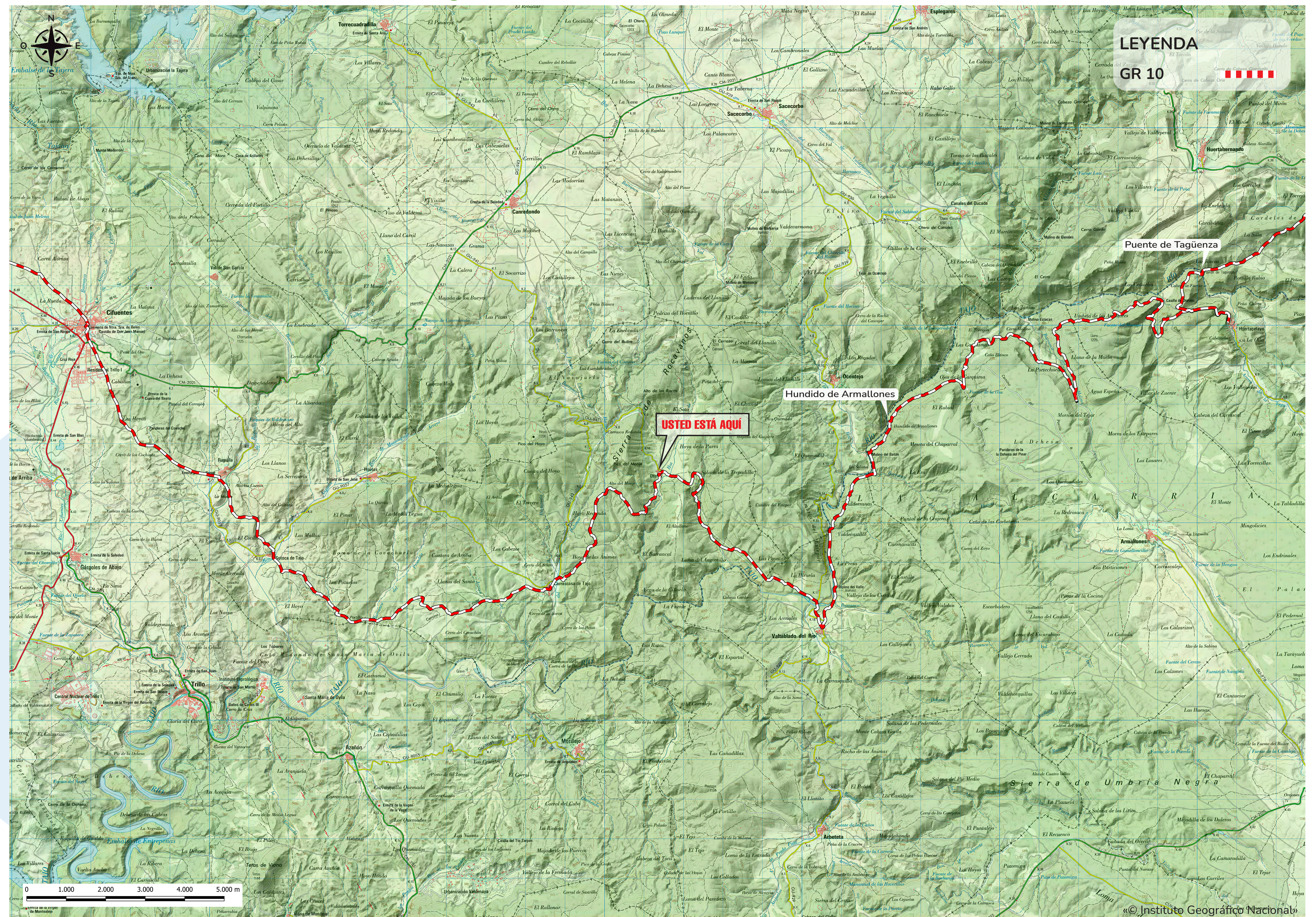
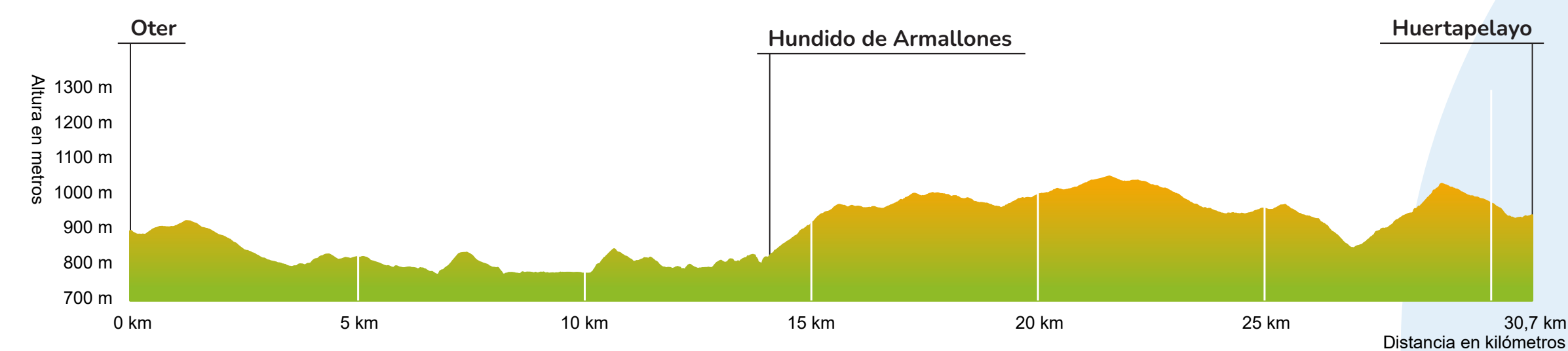
Etapa inicial del recorrido por el cañón del Tajo, que acompaña al sendero durante 4 etapas hasta llegar a Peralejos de las Truchas. Después de una corta primera parte y una vez llegados al río Tajo en Valtablado del Río, se continúa aguas arriba por su margen izquierda, camino del *Hundido de Armallones*. En este paraje, el lecho del río está salpicado de grandes rocas caídas de sus laderas, y que nos hace pensar en el inexorable devenir geológico. Este tramo finaliza al llegar al refugio del Hundido o de la Losa, y a partir de ahí una sombreada pista nos conduce hacia el recóndito pueblo de Huertapelayo, mientras asciende y se aleja de la orilla del río.

The trail begins its journey through the Tajo river canyon here for the next 4 stages until it reaches Peralejos de las Truchas. In Valtablado del Río, continue upstream along its left bank, on the way to Hundido de Armallones. In this spot, the riverbed is dotted with large rocks that have fallen from its slopes, a result of geological evolution. This section ends when you reach the refuge of El Hundido or de la Losa, and from there a shady track leads us to the remote town of Huertapelayo, while it ascends and moves away from the river bank.

Perfil

Distancia horizontal: 30,7 km
Tiempo aprox.: 8 h 30 min
Desnivel subida: 927 m

Desnivel bajada: 887 m
Tipo de recorrido: lineal
Dificultad: difícil



ETAPA 24 • 24,5 km

Oter - Cifuentes

Comienza aquí el tramo del GR 10 que a través de dos etapas conectará el Parque Natural del Alto Tajo, que abandonamos en Carrascosa de Tajo junto al GR 113, con el Parque Natural del Barranco del río Dulce. Este tránsito se produce a través de las campiñas de la Alcarria Alta y su capital Cifuentes, pasando antes por Sotoca de Tajo con sus abundantes fuentes y su interesante necrópolis visigoda, también Ruguilla y las cercanías del antiguo y desmantelado monasterio de Óvila, cuyo esqueleto se halla hoy en día en una finca privada.

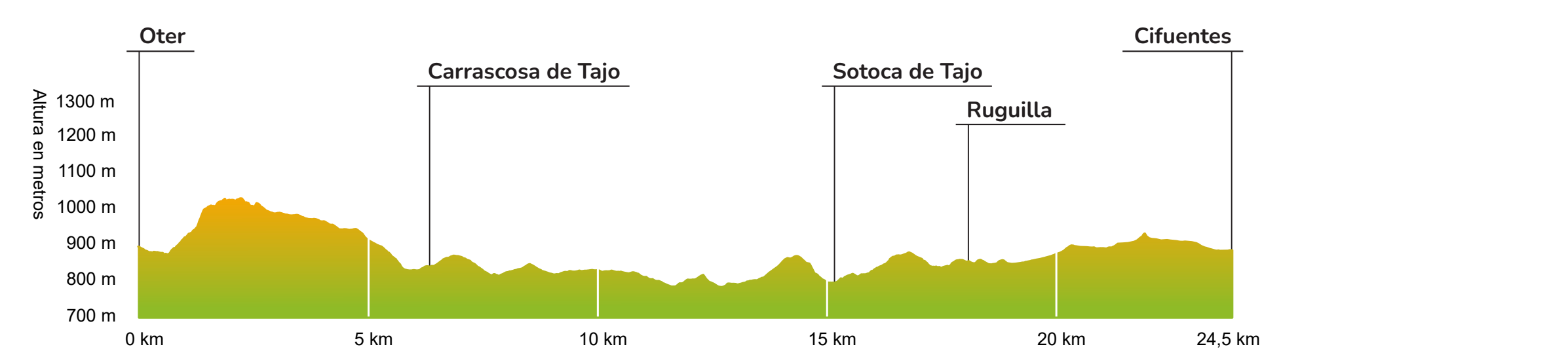
Aunque la traza del GR 10 se vaya alejando del Tajo, lo tendremos presente a través de los míticos cerros testigo de *Las Tetas de Viana* que situados a su orilla, son visibles durante la mayor parte del recorrido.

Here begins the section of the GR 10 that, through two stages, will connect the Alto Tajo Natural Park, which we left in Carrascosa de Tajo next to the GR 113, with the Barranco del Río Dulce Natural Park. This transit takes place through the countryside of the Alcarria Alta and its capital Cifuentes, before passing through Sotoca de Tajo with its abundant springs and its interesting Visigothic necropolis, also Ruguilla and the vicinity of the old and dismantled monastery of Óvila, whose skeleton has been Today it is on a private estate.

Perfil

Distancia horizontal: 24,5 km
Tiempo aprox.: 6 h 30 min
Desnivel subida: 653 m

Desnivel bajada: 661 m
Tipo de recorrido: lineal
Dificultad: media



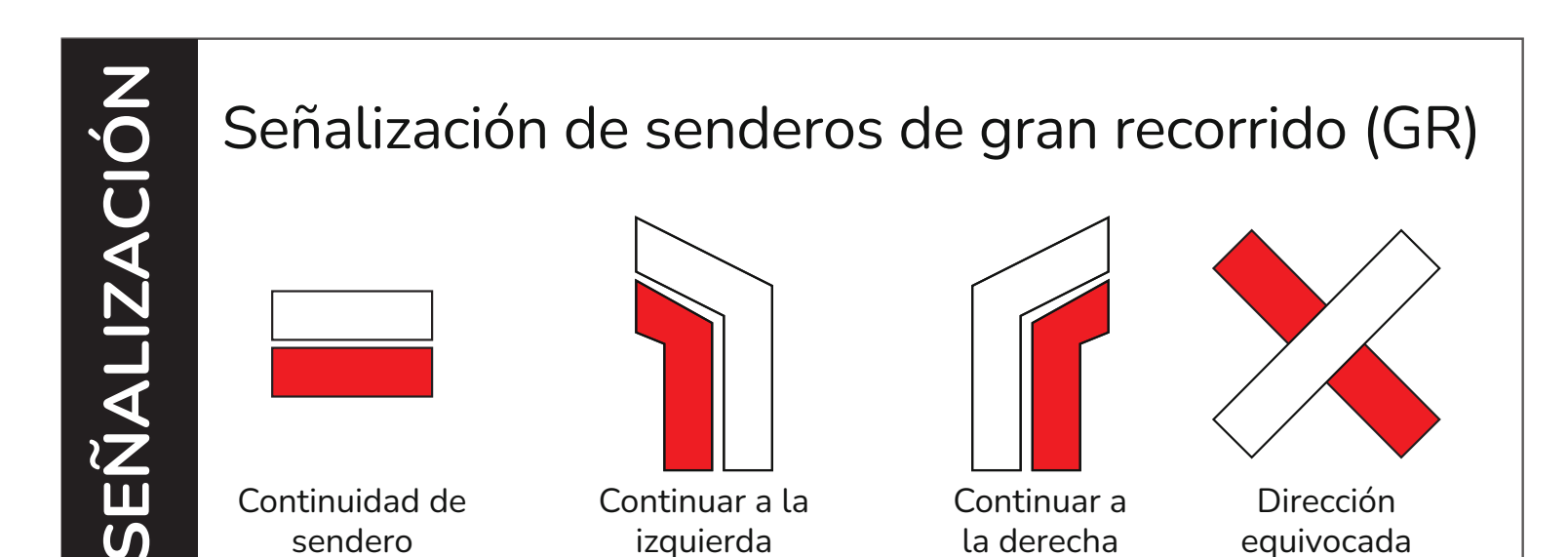
El sendero de Gran recorrido GR 10 atraviesa la península de este a oeste desde la localidad de Puzol en Valencia hasta Lisboa, siguiendo el último tramo del Sistema Ibérico hasta su unión con el Sistema Central a través del cañón del Alto Tajo. En su recorrido atraviesa las Comunidades de Valencia, Aragón, Castilla-La Mancha, Madrid, Castilla-León y Extremadura, antes de internarse en Portugal. Tiene una longitud de cerca de 1600 km y forma parte del Sendero Europeo E7. Entra en la provincia de Guadalajara por la localidad de Orea en el PN del Alto Tajo y siguiendo su cañón, llega a la Alcarria Alta para, desde Cifuentes, tomar rumbo al PN del Barranco del Río Dulce y seguir el valle del Henares hasta Cogolludo donde se dirige al PN de la Sierra Norte, sirviendo así de nexo entre los tres principales espacios protegidos de esta provincia.

The GR 10 long-distance path crosses the peninsula from east to west from the town of Puzol in Valencia to Lisbon, following the last section of the Iberian System until it joins the Central System through the Alto Tajo canyon. On its route it crosses the Autonomous Communities of Valencia, Aragon, Castilla-La Mancha, Madrid, Castilla-León and Extremadura, before entering Portugal. 1,600 km long and is part of the E7 European Trail. It enters the province of Guadalajara through the town of Orea in the Alto Tajo Natural Park and following its canyon, it reaches the Alcarria Alta to, from Cifuentes, head towards the Barranco del Río Dulce Natural Park and follow the Henares valley to Cogolludo where it goes to the Sierra Norte Natural Park, thus serving as a link between the three main protected areas of this province.

Normativa de uso público



Recuerda que en el Parque habitan cientos de seres vivos, tú eres el invitado.



112

Emergencias

Emergencias



PARQUE NATURAL EL ALTO TAJO