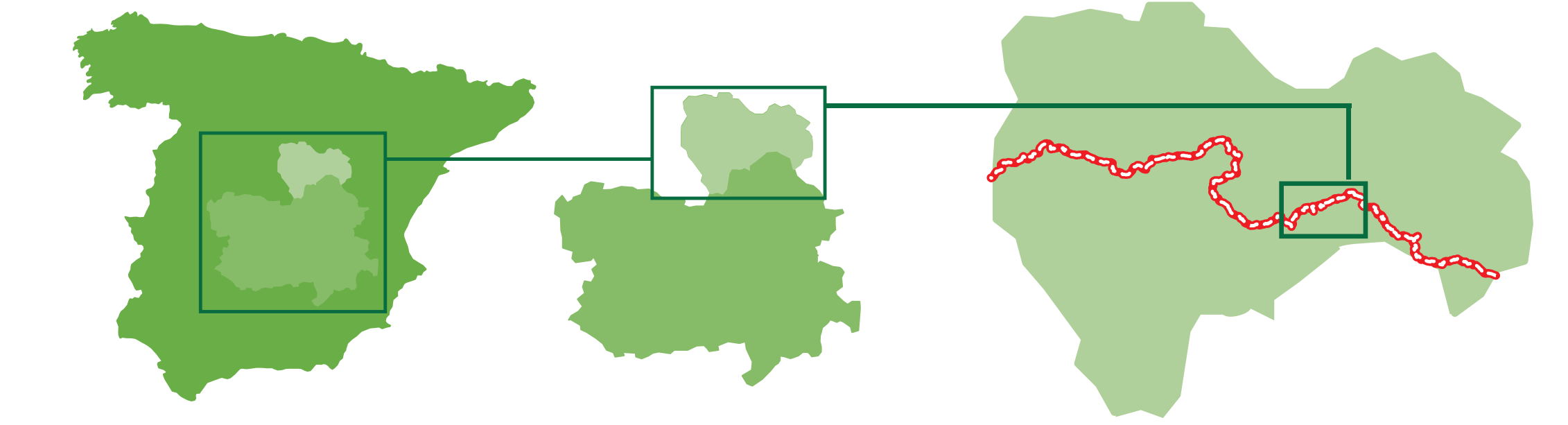


Parque Natural Alto Tajo

Sendero GR 10: Valencia-Lisboa



Huertapelayo



ETAPA 22 • 16,7 km

Huertapelayo - Villar de Cobeta

Etapa de unión entre el alto y bajo cañón del Tajo, que discurre principalmente por la margen derecha del río, después de cruzarlo en el Puente de Tagüenza construido sobre los bordes de una estrecha y profunda garganta, por donde atravesaba la antigua cañada que utilizaba este único paso del río en muchos kilómetros. Este estrechamiento fue usado en tiempos por los gancheros que bajaban las maderas hacia Aranjuez, como punto de control, empleando un ingenioso sistema de conteo de troncos situado bajo el mismo puente

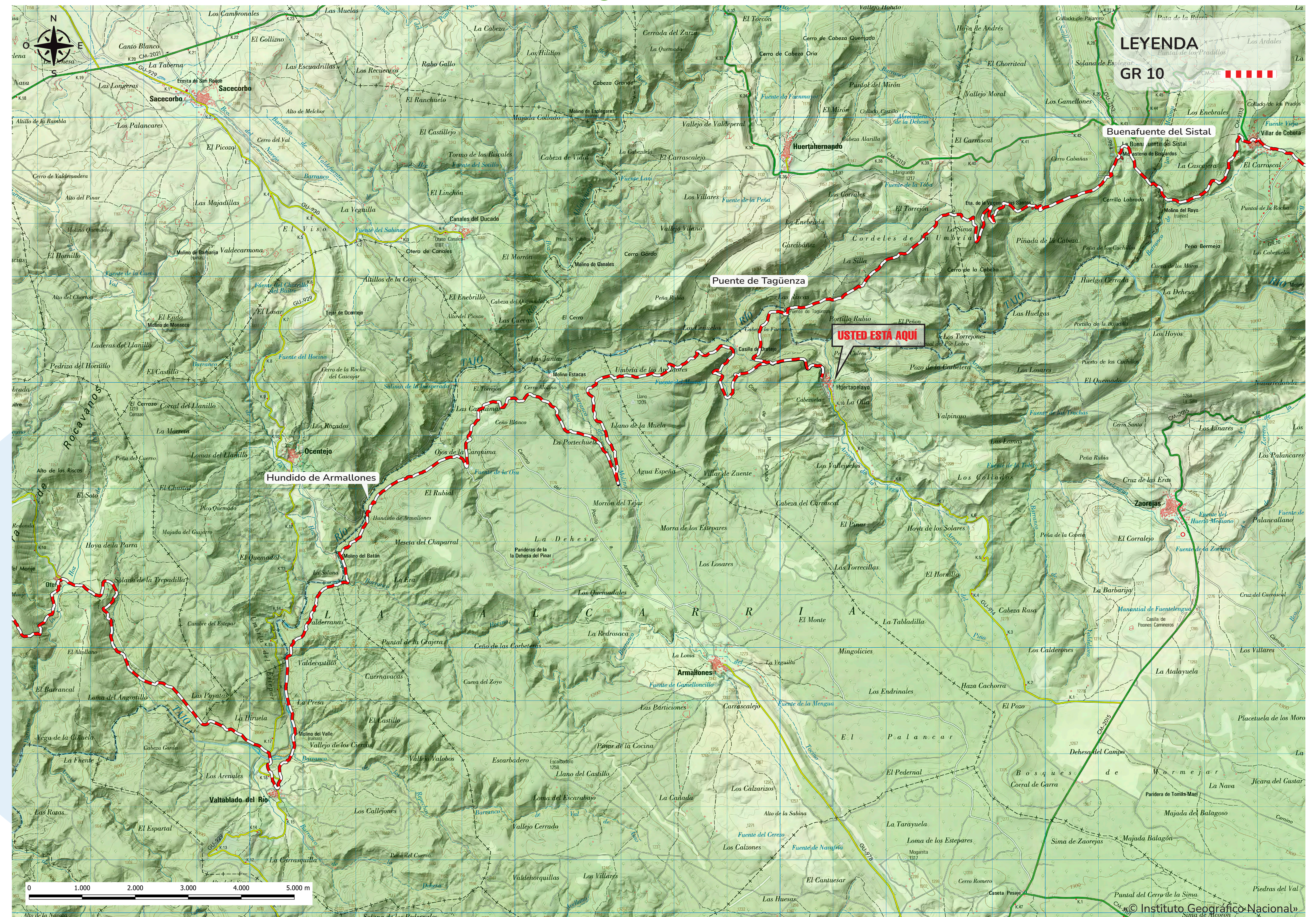
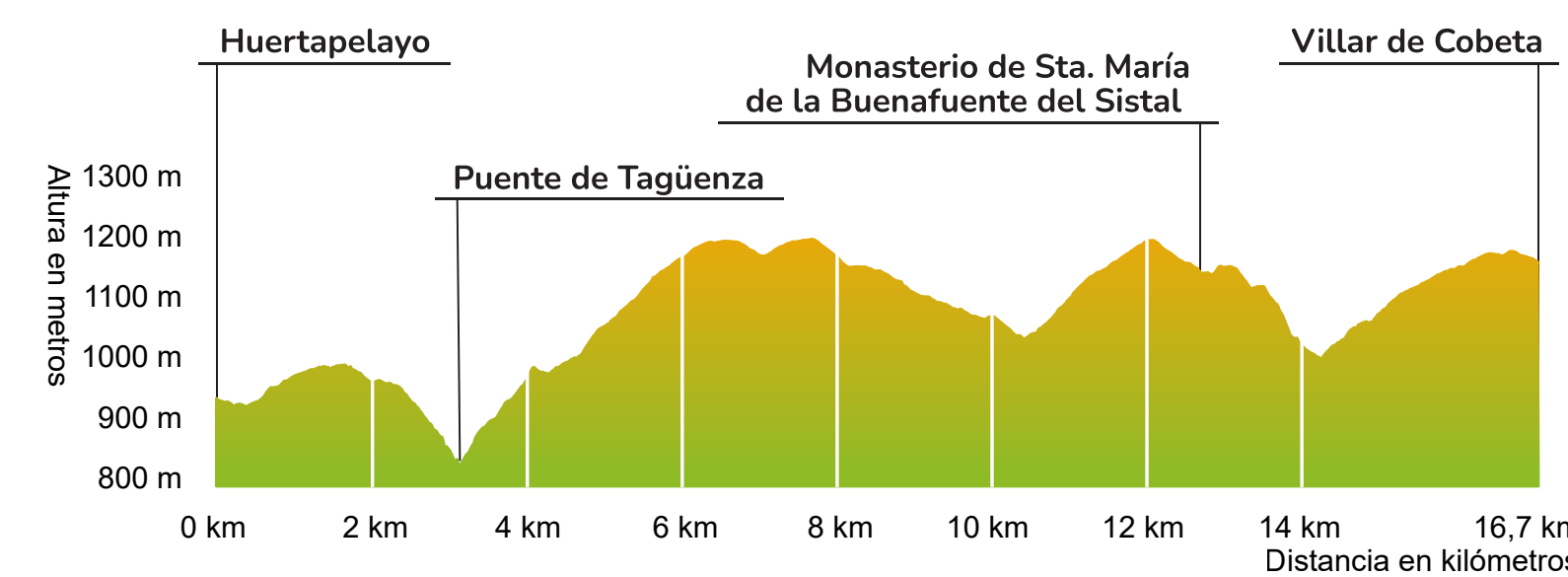
Después del paso, el camino asciende en busca del monasterio cisterciense de Santa María de la Buenafuente del Sistol (s.XII), para desde allí, continuar a Villar de Cobeta por un camino de montaña.

This stage runs mainly along the right bank of the river and crosses it over the Tagüenza Bridge, built on the edges of a narrow and deep gorge.

After the crossroads, the path ascends to the Cistercian monastery of Santa María de la Buenafuente de Sistol (12th century), from there, continue to Villar de Cobeta along a mountain path.

Perfil

Distancia horizontal: 16,7 km
Tiempo aprox.: 5 h
Desnivel subida: 834 m
Desnivel bajada: 590 m
Tipo de recorrido: lineal
Dificultad: media



ETAPA 23 • 30,7 km

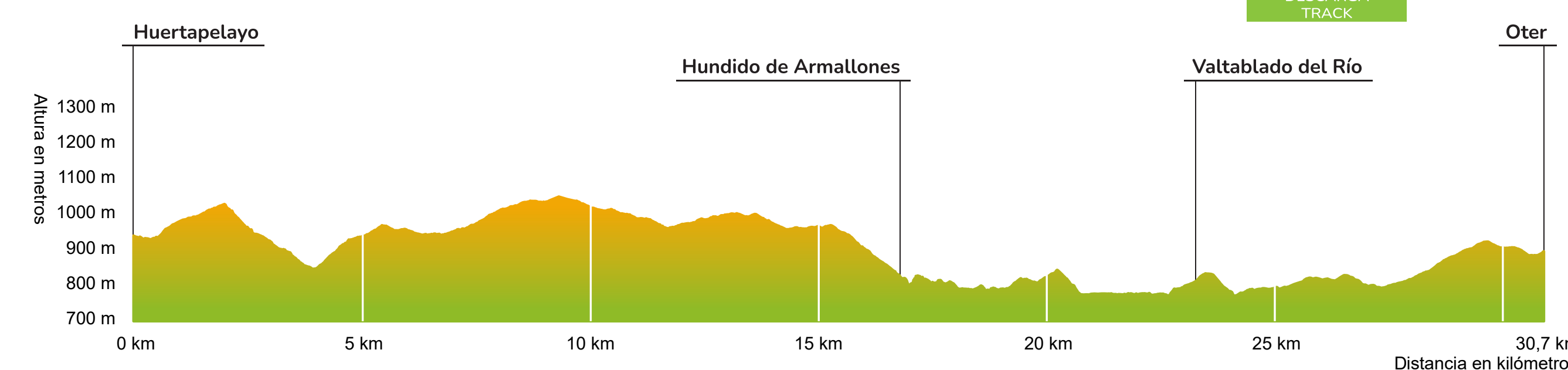
Huertapelayo - Oter

Larga etapa en la cual nos despedimos definitivamente del Tajo casi al final de la jornada, no sin antes disfrutar de la parte final de su cañón donde reina indiscutiblemente el paraje denominado el *Hundido de Armallones* (Ocentejo). En este tramo, el lecho del río está salpicado con inmensos bloques de piedra caídos desde sus paredes, que nos hacen imaginar ciclópeas catástrofes del pasado. El Hundido comienza cerca del refugio del mismo nombre, también conocido como de la Losa, al que se llega siguiendo una sombreada pista forestal. Desde allí y una vez cerca de la orilla del río, se continua hasta Valtablado del Río donde el sendero cruza el Tajo por última vez antes de dirigirse hacia el pueblo de Oter, ya en el comienzo de la Alcarria Alta. El cambio en la vegetación lo apreciamos con la presencia del pino carrasco, pino típicamente mediterráneo adaptado a clima suave y escasa precipitación, que aparece en las solanas del *Hundido de Armallones* y en las laderas que atraviesa el sendero desde Ocentejo a Oter.

Upon reaching the place called Hundido de Armallones (Ocentejo), we can see huge blocks of stone fallen from its walls in the riverbed. From there and once close to the river bank, continue to Valtablado del Río where the path crosses the Tago for the last time before heading towards the town of Oter, at the beginning of the Alcarria Alta. The change in the vegetation can be seen with the presence of the Aleppo pine, a typically Mediterranean pine adapted to a mild climate and low rainfall.

Perfil

Distancia horizontal: 30,7 km
Tiempo aprox.: 8 h 30 min
Desnivel subida: 887 m
Desnivel bajada: 927 m
Tipo de recorrido: lineal
Dificultad: difícil



El sendero de Gran recorrido GR 10 atraviesa de este a oeste desde la localidad de Puzol en Valencia hasta Lisboa, siguiendo el último tramo del Sistema Ibérico hasta su unión con el Sistema Central a través del cañón del Alto Tajo. En su recorrido atraviesa las Comunidades de Valencia, Aragón, Castilla-La Mancha, Madrid, Castilla-León y Extremadura, antes de internarse en Portugal. Tiene una longitud de cerca de 1600 km y forma parte del Sendero Europeo E7. Entra en la provincia de Guadalajara por la localidad de Orea en el PN del Alto Tajo y siguiendo su cañón, llega a la Alcarria Alta para, desde Cifuentes, tomar rumbo al PN del Barranco del Río Dulce y seguir el valle del Henares hasta Cogolludo donde se dirige al PN de la Sierra Norte, sirviendo así de nexo entre los tres principales espacios protegidos de esta provincia.

The GR 10 long-distance path crosses the peninsula from east to west from the town of Puzol in Valencia to Lisbon, following the last section of the Iberian System until it joins the Central System through the Alto Tajo canyon. On its route it crosses the Autonomous Communities of Valencia, Aragon, Castilla-La Mancha, Madrid, Castilla-León and Extremadura, before entering Portugal. 1,600 km long and is part of the E7 European Trail. It enters the province of Guadalajara through the town of Orea in the Alto Tajo Natural Park and following its canyon, it reaches the Alcarria Alta to, from Cifuentes, head towards the Barranco del Río Dulce Natural Park and follow the Henares valley to Cogolludo where it goes to the Sierra Norte Natural Park, thus serving as a link between the three main protected areas of this province.

Normativa de uso público



Recuerda que en el Parque habitan cientos de seres vivos, tú eres el invitado.

SEÑALIZACIÓN

Señalización de senderos de gran recorrido (GR)

- Continuidad de sendero
- Continuar a la izquierda
- Continuar a la derecha
- Dirección equivocada

