

SERVICIO DE MEDIO NATURAL
DELEGACIÓN PROVINCIAL DE DESARROLLO SOSTENIBLE (GUADALAJARA)

**PARQUE NATURAL BARRANCO DEL RIO DULCE
MEMORIA ANUAL DE ACTIVIDADES AÑO 2025**



1. Planificación y coordinación.

Reuniones y trabajos de coordinación con diferentes entidades para las diferentes políticas sectoriales que inciden en el territorio: Dirección General Medio Natural y Biodiversidad, Ayuntamientos del Parque, Confederación Hidrográfica del Tajo, MITECO, Grupos de Acción Local (ADEL-Sierra Norte), Delegaciones de Turismo, Agricultura y Desarrollo Rural de la JCCM, Federación de Deportes de Montaña de C- LM, ONGs de conservación, Asociación de Turismo Sierra Norte, asociaciones culturales locales de los municipios del Parque, empresas de actividades turísticas y alojamientos, Fundación Global Nature, Micorriza, Aguas Danone, HISPASAT.

2. Conservación y gestión de recursos naturales.

Censo, seguimiento reproductor y radiomarcaje de ejemplares de águila perdicera y otras rapaces rupícolas: alimoche, halcón peregrino y águila real, junto con la Sección de Vida Silvestre. La situación del elemento clave para la conservación “Rapaces Rupícolas”, en cuanto a cuantificación de sus poblaciones, es el siguiente:

Alimoche: 5 parejas

Halcón peregrino: 2 parejas

Águila real: 1 pareja

Águila perdicera: 1 pareja

El cuanto a la especie águila perdicera, los resultados obtenidos son los siguientes:

Código	Denominación	Localidad	Pareja	Incuba	Cambio nido	Nº huevos	P nacidos	P volados
AFA-GU-09	Aragosa	Aragosa	si	si	si		≥1	1

Ejecución de las obras de vallado del canal de la central hidroeléctrica “Puente Nuevo” (Aragosa) por ambos lados, en un total de 850 metros y cuatro pasos de fauna, para impedir el ahogamiento de fauna silvestre. Ejecutado subsidiariamente por la administración.

Planificación y fases preliminares del proyecto: **Plan de Actuaciones de Conservación y Mejora del Bosque de Ribera y de los Ecosistemas Acuáticos** (Acuerdo de Colaboración con Aguas Danone).

- 1º FASE: Inventario y cartografiado del estado de conservación del bosque de ribera.

Seguimiento de las actuaciones del proyecto de Confederación Hidrográfica del Tajo: Actuaciones de **Mejora en la Reserva Natural Fluvial Río Dulce**. Se trata de actuaciones de mejora de la vegetación de ribera y retirada de obstáculos y otros elementos en desuso, en el cauce y ribera.

Inventario de árboles singulares del Parque Natural (estudio subvencionado a la Asociación Micorriza).

Prohibición del baño en la cascada de Aragosa y su entorno, señalización adecuada y vigilancia en verano.

Seguimiento de la afluencia de visitantes y uso público mediante contadores de visitantes en la Hoz de Pelegrina y en el Mirador de la Hoz de Pelegrina, para la detección de la superación de la capacidad de carga en la Hoz de Pelegrina y otros lugares del Parque. El resultado del seguimiento es el siguiente:

Período	1 de enero de 2025 - 31 de diciembre de 2025					
Contador	Afluencia total	Promedio diario	Media diaria fin de semana	Día de más frecuentación	Conteo máximo	Día max. de la semana
Mirador Felix	58336	160	300	sáb. 14 junio 2025	2904	sábado
Hoz de Pelegrina	22372	83	151	jue. 17 abril 2025	639	sábado
*El contador de la Hoz de Pelegrina se ha instalado el 8 de abril de 2025						

DIAS EN QUE SE SUPERAN LOS 300
VISITANTES EN LA HOZ DE PELEGRINA

DIA DE LA SEMANA	FECHA	Nº VISITANTES
------------------	-------	---------------

JUEVES SANTO	17/04/2025	639
SABADO	26/04/2025	305
SABADO	03/05/2025	408
SABADO	17/05/2025	381
SABADO	04/10/2025	321
SABADO	11/10/2025	359
DOMINGO	12/10/2025	360
SABADO	18/10/2025	402
DOMINGO	09/11/2025	443
TOTAL DIAS	9	

Seguimiento anual de la población de trucha común en el río Dulce, en el marco del Plan de Gestión de la Trucha en Castilla- La Mancha, así como del resto de especies piscícolas.

Control y seguimiento del Muladar de Pelegrina, como punto de alimentación suplementaria para las especies carroñeras del Parque.

Seguimiento y control de visón americano en el río Dulce. En el mes de agosto se capturaron 2 individuos de visón para su control y erradicación.

Actuaciones de seguimiento de las poblaciones de anfibios y reptiles en los puntos húmedos de interés del Parque Natural.

3. Uso Público

3.1- Equipamiento e infraestructura de uso público. Mantenimiento.

El equipamiento e infraestructura de uso público del Parque actualmente es el siguiente, del que se puede obtener más información en la web del Parque ([Red de Áreas Protegidas](#)):

- 2 Centros de Visitantes (Pelegrina y Mandayona)
- Mirador de Félix Rodríguez de la Fuente
- Mirador de la cascada del Gollorío
- 2 Contadores de visitantes
- Caseta de Félix Rodríguez de la Fuente
- 3 áreas recreativas (Aragosa y Pelegrina)
- 3 aparcamientos (Jodra del Pinar, Aragosa y Pelegrina)
- 8 Rutas oficiales
- Paneles interpretativos
- Señalética perimetral

La red de rutas y senderos del Parque, queda relacionada a continuación y detallada en el siguiente enlace: ([Red de Áreas Protegidas](#)):

-2 senderos homologados de gran recorrido (GR):

-GR 10: Torremocha del Campo -Mandayona.

-1 sendero homologado de pequeño recorrido (PR): PR-GU 08 Mandayona–Mirabueno –Aragosa-Mandayona.

-3 senderos señalizados no homologados:

-Sendero de la Hoz de Pelegrina

-Sendero de la Cascada del Gollorío

-Sigüenza –Pelegrina por El Quejigar (Ruta del Quijote).

-1 Senda adaptada (La Cabrera).

-1 Ruta BTT : Sigüenza-Pelegrina –La Cabrera.

En cuanto al **mantenimiento y mejora del equipamiento y la infraestructura de uso público**, se han llevado a cabo las siguientes actuaciones con fondos MRR Y FEDER:

- Construcción de “Fachada Viva” en el Centro de Visitantes de Pelegrina, recuperando el jardín vertical que incluía el proyecto de construcción original, incorporando otros elementos que atraerán vida a la fachada como “hoteles de Insectos” y nidales para pájaros y utilizando especies de vegetación rupícola del Parque.

- Reparaciones de mejora y conservación de los centros de visitantes.
- Instalación de un contador suplementario de visitantes en la ruta de La Hoz de Pelegrina.
- Sustitución de los carteles y señales perimetrales deteriorados del Parque Natural, tanto en carreteras como en caminos.
- Sustitución de otra cartelería deteriorada.
- Gestiones finales para la compra de la parcela para dar continuidad a sendero que comunica el aparcamiento de Pelegrina con el casco urbano y la Hoz de Pelegrina. El expediente está informado favorablemente por todos los órganos de la Consejería.

La **patrulla de mantenimiento del Parque**, que se gestiona mediante encargo a la empresa pública GEACAM, está constituida por un oficial y un peón que acuden al Parque una día por semana, ya que se comparte con el Parque Natural Sierra Norte de Guadalajara. Ha llevado a cabo 41 actuaciones de reparaciones, instalaciones y mejoras, en su mayoría de los equipamientos de uso público y limpieza del Parque.

El **servicio de vigilancia que se realiza en el aparcamiento de Pelegrina**, que lleva a cabo un vigilante contratado los fines de semana y festivos en los meses de mayor afluencia, se ha extendido este año 2025 a la zona de Aragosa, concretamente al **Área Recreativa de Aragosa**. Este vigilante se ha ocupado de dirigir a los visitantes al aparcamiento, de informar sobre las normas, limitaciones y el equipamiento de uso público, tareas de limpieza, así como de las limitaciones de baño en el Área Recreativa de Aragosa.

3.2- Funcionamiento de los Centros de Visitantes del Parque Natural.

El Parque dispone de dos centros de visitantes, uno en Pelegrina y otro en Mandayona que se gestionan mediante encargo a la empresa pública GEACAM. El periodo y calendario de apertura ha abarcado desde el fin de semana anterior a la semana santa (el 5 de abril), hasta el puente de noviembre Mandayona y hasta el puente de diciembre Pelegrina. Permaneciendo abiertos con atención al visitante los fines de semana, festivos y puentes. Además, el CV de Pelegrina se ha abierto también los viernes de los meses con mayor afluencia. En Anexo II, se recogen los calendarios de apertura de los centros.

Son atendidos por dos monitoras ambientales y una monitora para apoyo y suplencias que además lleva a cabo las actividades del programa EXPLORA TU ESPACIO y realiza funciones de dinamización del territorio.

Las monitoras proporcionan información del entorno, sobre recursos naturales y patrimoniales, información turística, entregan información en formato papel como folletos y mapas y guían al visitante en la visita a la exposición interpretativa de centro. Así mismo informan sobre las normas y limitaciones del Parque.

3.3- Programas de actividades del Parque.

▪ Programa VIVE TU ESPACIO

El Parque lleva a cabo el programa VIVE TU ESPACIO, gratuito y dirigido a público general los fines de semana, festivos y puentes. Se programan trimestralmente y se ofertan a través de la página web del Parque, grupos de correo y Redes Sociales. Las actividades son variadas, talleres, rutas y otras sobre interpretación de los valores naturales. Estas actividades son impartidas por empresas de ecoturismo de la zona, durante este año han sido realizadas por la empresa LA TORMENTA.

En total, se han llevado a cabo 14 talleres, rutas y actividades con un total de 226 participantes. Se detallan en Anexo 3, los carteles de difusión de las actividades y el detalle de las mismas con su participación.

La valoración que hacen los participantes a las actividades es muy buena, con una cifra cercana al 4 de entre una valoración de 0 a 4.

▪ Programa EXPLORA TU ESPACIO.

El Parque lleva a cabo el programa EXPLORA TU ESPACIO, gratuito, dirigido a grupos escolares y otros grupos, que se realiza los días entre semana. La actividad, guiada por monitores ambientales, que se realiza con estos grupos, consiste en una visita guiada a la exposición y dotación interpretativa del Centro de Visitantes de Mandayona, el visionado del video explicativo de los valores del Parque Natural y una ruta de senderismo guiada por el barranco del Dulce, desde Aragosa hasta La Cabrera o hasta el Estrecho del Portacho, dependiendo de la edad del grupo y del tiempo de que dispongan.

Durante el año 2025 han participado en este programa, un total 16 colegios y grupos, con un total de 572 participantes.

Se adjunta en Anexo 4, documentación gráfica y detalle de la participación.

▪ Programa QUÉDATE EN EL PARQUE.

Este programa, que ha comenzado este año 2025, va dirigido a la población local, tanto residentes todo el año como a los veraneantes de los pueblos del Parque. Se lleva a cabo en los meses de julio y agosto. Se trata de actividades específicamente diseñadas y planificadas para este tipo de visitante y para estas fechas del año en que otro tipo de visitante es escaso en el Parque. Se han organizado 6 actividades, con una participación de 75 personas.

▪ Otras actividades

El programa **Senderismo para tod@s**, pretende acercar el senderismo y la posibilidad de adentrarse en la naturaleza, también a personas con movilidad reducida, mediante una silla adaptada, que debe ser transportada por dos personas con cierta formación o experiencia. Esta silla se ofrece mediante préstamo gratuito para su uso.

El sistema de préstamo se detalla en la web del Parque: [Senderismo para tod@s: Te prestamos nuestra silla adaptada para personas con movilidad reducida "Joelette". | Red de Áreas Protegidas](#). La silla ha sido prestada mediante esta modalidad en tres ocasiones en el año 2025, una vez para un colegio que hizo una visita del programa EXPLORA y otras dos veces se ha prestado en jornadas senderistas.

Se ha llevado a cabo un **programa de “Interpretación Espontánea”** en la Hoz de Pelegrina, mediante una monitora situada junto a la caseta de Felix (Hoz de Pelegrina) auxiliada de ciertos elementos que le recuerdan, que ha transmitido el legado de Felix y su relevancia en el Parque. Esta modalidad interpretativa esta definida como “aquella que implica un contacto directo del intérprete con el público y que tiene la apariencia de ser espontánea”. Se han realizado 3 jornadas, contabilizando un total de 100 participantes.

Se adjunta más información en Anexo 1 y 2.

3.4- Cuantificación de visitantes al Parque:

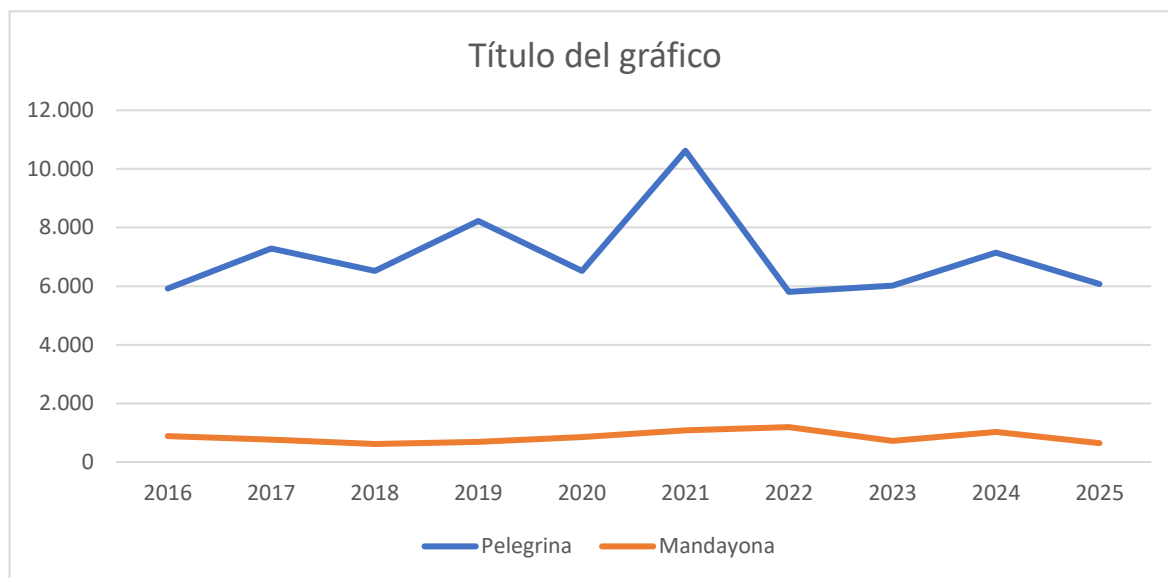
- Visitantes registrados en los Centros de Visitantes. Cuantificación y caracterización:

CV Pelegrina	
DÍAS DE APERTURA	97
Nº TOTAL DE VISITANTES	6.077
MEDIA VISITANTES/DÍA	63
CV Mandayona	
DÍAS DE APERTURA	69
Nº TOTAL DE VISITANTES	644
MEDIA VISITANTES/DÍA	9
TOTAL VISITANTES CV	6.721
DIAS DE APERTURA	166
MEDIA VISITANTES/DÍA	40

El centro de visitantes de Pelegrina ha recibido y atendido a 6.721 visitantes y una media de 63 visitantes por día de apertura. Mandayona un total de 644 y una media de 9 visitantes por día de apertura. Estas cifras son algo inferiores al año anterior.

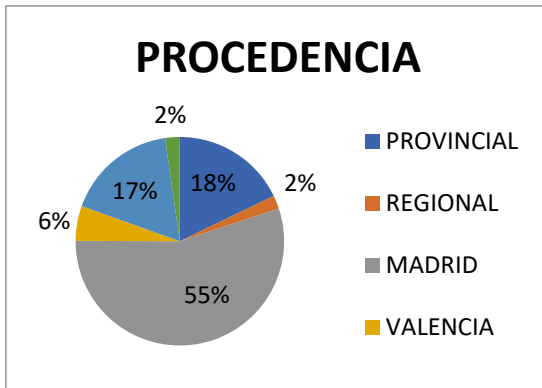
En cuanto a la evolución del número de visitantes en el periodo 2016-2025, exceptuando el pico de visitantes que se produjo durante el año 2021, debido a la situación de confinamiento parcial en el país por la pandemia COVID, la evolución es ligeramente decreciente.

CENTRO DE VISITANTES/AÑO	2016	2017	2018	2019	2020	2021	2022	2023	2024	2025
Pelegrina	5.914	7.279	6.523	8.219	6.518	10.621	5.805	6.016	7.143	6.077
Mandayona	880	768	614	683	847	1.082	1.190	715	1.025	644
TOTAL	6.794	8.047	7.137	8.902	7.365	11.703	6.995	6.731	8.168	6.721



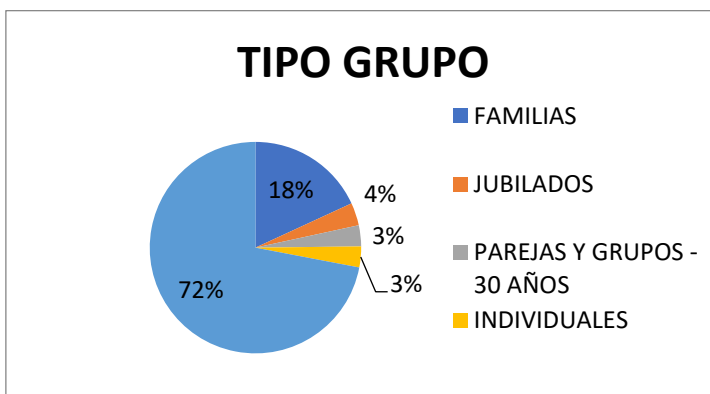
En cuanto a la procedencia del visitante, más de la mitad, más de la mitad (55%) procede de Madrid y el 18% de la provincia de Guadalajara. El 17% del resto de las provincias del país. Solo el 2% de los visitantes que acuden a los centros, son extranjeros. Con respecto al año anterior, ha subido el porcentaje que procede de Madrid y ha bajado considerablemente el porcentaje que procede de nuestra provincia.

CENTRO DE VISITANTES	Nº VISITANTES	PROCEDENCIA					
		PROVINCIAL %	REGION %	MADRID %	VALENCIA %	RESTO NACIONAL %	INTERNACIONAL %
MANDAYONA	644	24	1	54	2	16	2
PELEGRINA	6.077	17	2	55	6	17	2
TOTAL	6.721	18	2	55	5	17	2

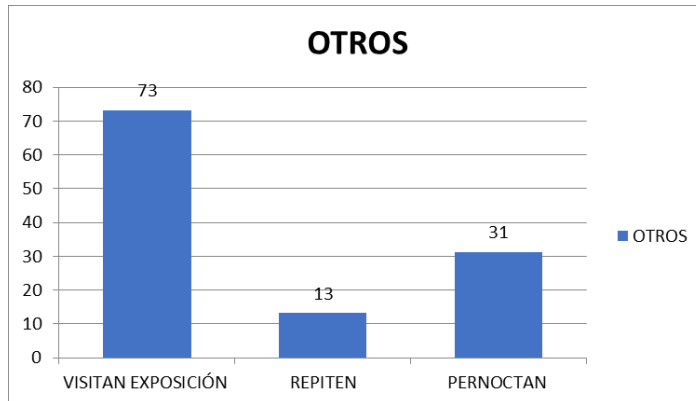


En cuanto al **tipo de grupo que visita**, la mayoría (72%) son parejas y grupos mayores de 30 años, que visitan sin hijos. El 18% son familias con hijos menores.

CENTRO DE VISITANTES	Nº VISITANTES	TIPO GRUPO				
		FAMILIAS	JUBILADOS	PAREJAS Y GRUPOS - 30 AÑOS	INDIVIDUALES	PAREJAS Y GRUPOS +30 AÑOS
MANDAYONA	644	26%	2%	3%	8%	62%
PELEGRINA	6.077	17%	4%	3%	3%	73%
TOTAL	6.721	18%	3%	3%	3%	72%



En cuanto a **otros hábitos** detectados en los visitantes, el 73% visitan la exposición interpretativa del centro, el 13 % repiten visita al Parque. El 31 % pernoctan en algún establecimiento hotelero de la zona. Solo visitan un 11 % de niños.



▪ Visitantes registrados mediante contadores de visitantes

Actualmente hay dos contadores de visitantes, uno en el Mirador de Félix Rodríguez de la Fuente y otro en la Hoz de Pelegrina. El resumen de los datos que arrojan estos contadores es el siguiente:

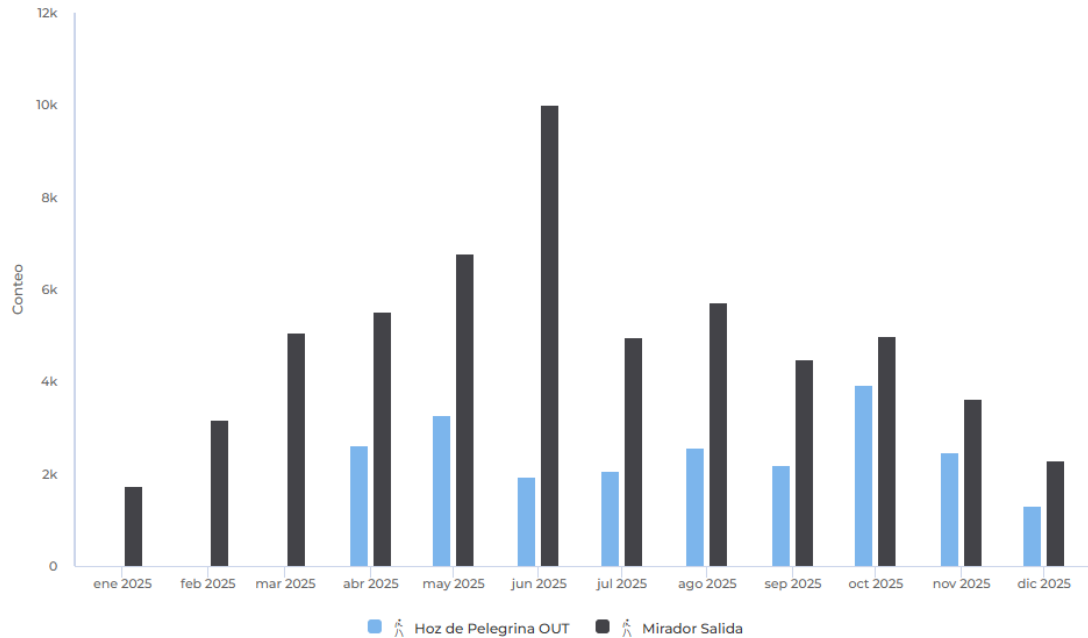
Período 1 de enero de 2025 - 31 de diciembre de 2025

Contador	Afluencia total	Promedio diario	Media diaria días laborables	Media diaria fin de semana	Mediana Diaria	Día de más frecuencia	Conteo máximo	Día máx. de la semana
Mirador de Felix R.F.	58.336	160	104	300	102	sáb. 14 junio 2025	2.904	sábado
Hoz de Pelegrina*	22.372	83	57	151	61	jue. 17 abril 2025	639	sábado

*El contador de la Hoz de Pelegrina se ha instalado el 8 de abril de 2025

Tráfico mensual

1 de enero de 2025 - 31 de diciembre de 2025



En la Hoz de Pelegrina, la limitación que se establecía en el estudio de capacidad de carga de 300 visitantes simultáneos en la hoz, se ha superado durante el año 2025 un total de 9 veces, en fines de semana o festivos. El día de mayor afluencia ha sido el jueves santo (17/04/2025) con 639 visitantes.

DIAS EN QUE SE SUPERAN LOS 300 VISITANTES EN LA HOZ DE PELEGRINA

DIA DE LA SEMANA	FECHA	Nº VISITANTES
JUEVES SANTO	17/04/2025	639
SABADO	26/04/2025	305
SABADO	03/05/2025	408
SABADO	17/05/2025	381
SABADO	04/10/2025	321
SABADO	11/10/2025	359
DOMINGO	12/10/2025	360
SABADO	18/10/2025	402
DOMINGO	09/11/2025	443
TOTAL DIAS	9	

Se adjunta más información en Anexo 3.

- Visitantes estimados al Parque Natural Barranco del Río Dulce.

La cifra de visitantes al Parque se estima a partir de la cifra de visitantes a los centros, suponiendo que estos centros son visitados por el 7,5 % de los visitantes totales que acuden al Parque. De esta forma, se estima el **número de visitantes totales al Parque en 89.613 visitantes.**

Este año 2025 se ha llevado a cabo una encuesta a los visitantes que llegan a Pelegrina, cuando acuden a realizar el sendero de Hoz de Pelegrina. La encuesta se realiza en el aparcamiento de visitantes y pretende corregir, complementar y triangular los datos obtenidos en el Estudio y Cuantificación de Visitantes en los Parques Naturales de Castilla LA Mancha, elaborado por la Dirección General de Medio Natural y Biodiversidad en 2024.

3.5- Divulgación e información.

Los recursos de divulgación e información que se mantienen activos y actualizados son los siguientes:

- Web del Parque Natural: [Parque Natural del Barranco del Río Dulce Áreas Protegidas de Castilla-La Mancha](#)

En este recurso se recoge información del Parque sobre valores naturales, normativa, trámites y gestiones, equipamiento del uso público, información y recursos para la visita y otra información relevante para el ciudadano.

- Guía del Visitante, en papel y en formato digital: [aquí](#)
- Guía del Visitantes en inglés: en papel y en formato digital: [aquí](#)
- Mapa de Uso Público: en papel y en formato digital; [aquí](#)
- Canal wikiloc del Parque
- App Senderos y Rutas de la Red de Áreas Protegidas de CLM, disponible para su descarga gratuita disponible en Android e iOS, lanzada por el Gobierno regional para explorar más de 200 senderos y espacios naturales en Castilla-La Mancha.

4. Convenios de colaboración con otras entidades y actuaciones de coordinación

- Seguimiento **convenio con Red Eléctrica, el Ayuntamiento de Sigüenza e Hispasat** sobre la monitorización de los visitantes en la Hoz de Pelegrina y la dotación de punto de wifi a la pedanía de Pelegrina en el centro de visitantes de Pelegrina. Durante el año 2025 ha funcionado adecuadamente el punto wifi, pero no ha funcionado correctamente la cámara del aparcamiento y el contador de visitantes.
- Se han firmado el **Acuerdo de Colaboración entre JCCM y Aguas Danone**, para la contribución de esta entidad con trabajos de restauración y conservación en el Parque, en el marco de sus políticas de responsabilidad medioambiental.
- Se han llevado a cabo las siguientes reuniones de **coordinación:**

- Con la CHT para coordinar las actuaciones en la Reserva Natural Fluvial Río Dulce.
- Con la Dirección General de Medio Natural y Biodiversidad, 3 reuniones para tratar asuntos comunes: proyectos liderados por DG, directrices y criterios en a la gestión.
- Con el personal de GEACAM del encargo de atención a visitantes y de la patrulla de mantenimiento del Parque: 5 reuniones de seguimiento.
- Con la entidad Micorriza, 3 reuniones para las evaluaciones de las actividades de restauración de ribera llevadas a cabo y para valorar la nueva colaboración en el marco del Acuerdo de Colaboración con Aguas Danone.
- Taller participativo proyecto bioeconomía “Sierra Norte, Paisaje Vivo”.
- Reunión con el ayuntamiento de Sigüenza para participar en el impulso coordinado de la candidatura Patrimonio Mundial de la Unesco “Paisaje Dulce y Salado de Sigüenza y Atienza”.

5. Formación. Cursos, Congresos, Jornadas.

- Jornada sobre los avances en Ecoturismo y la adhesión al Sistema de reconocimiento de la sostenibilidad del Turismo de Naturaleza en la Red Natura 2000, celebrada en Barbatona en marzo y organizada por la Asociación Turismo Sierra Norte de Guadalajara, como ente gestor del destino “Sierra Norte de Guadalajara”. En la jornada se informó sobre la situación actual de las empresas acreditadas en Sierra Norte, la adhesión del Parque Barranco del Río Dulce y la siguiente fase de acreditación de las empresas interesadas en el Dulce.
- Jornada de formación para el luso de la silla Joelette. Se ha llevado a cabo el día 7 de junio de 2025 en el Centro de Visitantes de Pelegrina, con una participación de 5 personas interesadas en utilizar este recurso de préstamo en el Parque.
- Jornada de información y formación sobre el Sistema de Reconocimiento de Turismo Sostenible en Red Natura 2000, celebrado en el Centro de Visitantes de Pelegrina el día 7 de octubre de 2025, con una participación de 8 empresas y otros agentes del territorio, interesadas en la acreditación al Sistema.
- Jornadas informativas sobre las actuaciones a llevar a cabo por la CHT en el Río Dulce. Consistieron en una exposición tanto de la CHT como del Parque sobre la idoneidad de las actuaciones y su encuadre en las directrices de gestión del Parque.
 - 14 de noviembre de 2025 en La Cabrera, con un total de 25 asistentes.
 - 3 de diciembre de 2025 en Mandayona, con un total de 22 asistentes.
 - 30 de enero de 2026 en Sigüenza, con un total de 25 asistentes.

6. Actividades socioeconómicas.

En cuanto al **Sistema de reconocimiento de la sostenibilidad del Turismo de Naturaleza en la Red Natura 2000**, el Parque ha quedado finalmente adherido al Sistema en junio de 2025, completándose la Fase I. En marzo se celebró una jornada

de Ecoturismo en Barbatona, organizada por la Asociación de Turismo Sierra Norte en la que se informó sobre el sistema, a las empresas interesadas en el Parque. A continuación, se ha puesto en marcha la Fase II de acreditación de las empresas interesadas. Se ha celebrado en octubre en el CV de Pelegrina, la jornada formativa para estas empresas candidatas. Finalmente, se han recibido un total de **6 formularios de solicitud** para la acreditación al Sistema, 4 empresas de ecoturismo y 2 alojamientos que se encuentran a la espera de la resolución de acreditación.

7. Administración y Servicios generales.

Desde mayo de 2024, la funcionaria de la Delegación Provincial de Desarrollo Sostenible de Guadalajara, María del Val Pérez Nevado, ha quedado nombrada directora-conservadora del Parque, ejerciendo tales funciones. Ejerce, además, la dirección-conservación de otros espacios naturales protegidos de la provincia.

Una auxiliar administrativa de la Delegación, trabaja en apoyo a la gestión del Parque, en un 10 % de su dedicación.

El personal de mantenimiento de la Delegación se encarga del mantenimiento de las instalaciones y servicios de los centros de Visitantes del Parque. La Delegación atiende los gastos generales y corrientes de estos centros, tales como seguros, ascensores, extinción de incendios, electricidad, agua y mantenimiento de instalaciones.

La gestión forestal, caza y pesca, vías pecuarias, incendios, ayudas y otros, son prestados por la Delegación a través de los servicios correspondientes, con sus inversiones asociadas en estos ámbitos.

8. Informes y autorizaciones emitidos

Elaboración y redacción de informes sobre materias y actividades que las respectivas normas regulan y atribuyen a directores-conservadores de los parques, como órganos gestores de los mismos.

En el año 2025 se han emitido un total de 28 informes y autorizaciones:

MATERIA	INFORMES
CONSERVACION Y RESTAURACION	7
MONTES Y APROV. FORESTALES	2
USO RECREATIVO Y EDUCACION AMBIENTAL	8
OBRAS Y MTO. INFRAESTRUCTURAS	17
OTROS	3
TOTAL	28

Se detalla abajo algunos de los más importantes:

-Informe para autorización de actuaciones de la Confederación Hidrográfica del Tajo en la Reserva Natural Fluvial Río Dulce: demolición de azudes y otras infraestructuras en desuso, tala de chopos híbridos no autóctonos, plantaciones y restauración de riberas, instalación de plataforma protectora para la observación de la cascada de Aragosa.

-Informe para autorización de Programas de Actividades de 3 empresas de ecoturismo: Pekitos, La Tormenta y Lu Arte y Naturaleza.

- Informes sobre la ejecución y seguimiento el vallado del canal de la minicentral hidroeléctrica “Puente Nuevo” en Aragosa.

- Informes para autorización de arreglos de caminos en Sigüenza.

- Informes para autorización de obras de cercados, reformas y obras varias en fincas particulares.

-Relación con Confederación Hidrográfica del Tajo: informes y solicitud legalización escollera en Aragosa.

- informes sobre actas de denuncias de agentes medioambientales y sancionadores.

-Informe sobre la ejecución de la Red de Áreas de Defensa contra incendios forestales en el Parque.

-Informe sobre la prohibición de baño en la cascada de Aragosa.

-Informes para las autorizaciones de canalizaciones de telecomunicaciones soterradas en Sauca y Alcolea del Pinar.

- Informes sobre la presencia de visón americano y actuaciones de control.

- Informe de autorización de limpieza de cauce en Bujarrabal.

- Informe sobre del Plan de Gestión Forestal Sostenible de los montes de La Cabrera.

9. Inversiones y gastos

AREA	ACTUACIÓN	TOTAL €
CONSERVACION	Vallado del canal de la minicentral Puente Nuevo (Aragosa) para impedir ahogamiento fauna silvestre (ejecución subsidiaria)	45.681 €
USO PUBLICO	Cuadrilla para el mantenimiento de infraestructuras de uso público en el Parque Natural (Encomienda GEACAM).	13.100,00 €
	Otros mantenimientos uso público: renovación cartelería	10.000 €
	Alquiler de la parcela para el aparcamiento de Pelegrina	1.000 €
	Mantenimiento "Fachada verde" CV Pelegrina	2.000 €
	Atención visitantes, vigilantes y dinamización Parques (Enc. GEACAM)	50.700 €
	TOTAL (2025)	122.481 €
	TOTAL INVERSIONES año anterior (2024)	92.700 €
	TOTAL INVERSIONES año anterior (2023)	66.679,89
	TOTAL INVERSIONES año anterior (2022)	119.943,79 €
	TOTAL INVERSIONES año anterior (2021)	52.573,76 €

10. Actuaciones previstas 2025

- Grupos de trabajo sectoriales para la resolución de conflictos con la conservación de los valores naturales del Parque (actividad agrícola, actividad cinegética, aprovechamientos forestales, turismo, ayuntamientos.)
- Seguimiento de actuaciones del proyecto de mejora y restauración de la Reserva Natural Fluvial Barranco del Río Dulce por parte de la Confederación Hidrográfica del Tajo.
- Impulso y coordinación con las entidades competentes, de la instalación de sistemas de depuración de aguas en Jodra del Pinar, La Cabrera, Pelegrina y Aragosa.

- Recopilación de estudios y trabajos de investigación y seguimiento del estado de conservación y de la biodiversidad en el ecosistema acuático y ripario del río Dulce.
- Elaboración del proyecto: Plan de actuaciones de restauración y mejora del ecosistema de ribera del río Dulce, en el marco del Acuerdo de Colaboración con Font Vella (Aguas Danone).
- Seguimiento de los programas de conservación de Águila Perdicera y otras rapaces rupícolas.
- Seguimiento detección presencia de visón americano y actuaciones de control de las poblaciones.
- Puesta en marcha de un programa de conservación de anfibios, mediante la contratación del seguimiento de las poblaciones en los puntos de interés en el Parque y las actuaciones necesarias para la mejora de estos puntos.
- Mantenimiento del muladar de Pelegrina.
- Desarrollo final de la Fase 2 de acreditación de 6 empresas al Sistema de Reconocimiento de la Sostenibilidad del Turismo de Naturaleza en la Red Natura 2000.
- Preparación de actividades o experiencias turísticas en el Parque, mediante la colaboración entre empresas acreditadas.
- Seguimiento del uso público y de la actividad turística en el Parque y su entorno. Caracterización cualitativa y cuantitativa del visitante.
- Mantenimiento del equipamiento e infraestructura de uso público: Centros de Visitantes, rutas y senderos, cartelería, miradores, aparcamientos, áreas recreativas, etc.
- Instalación de balizas y beacons para la App de senderos oficiales del Parque.


- Marcado de la ruta BTT Sigüenza-La Cabrera- Pelegrina-Sigüenza. Renovación cartelería y marcaje del Sendero de la Hoz de Pelegrina, incorporando el tramo del aparcamiento al Centro de Visitantes.
- Cuadrilla de mantenimiento del Parque: planificación y seguimiento de trabajos de mantenimiento a ejecutar por la cuadrilla.
- Mantenimiento y mejora de la “Fachada Verde” del Centro de Visitantes de Pelegrina y su utilización como recurso de conservación “ex situ” de especies rupícolas del Parque.
- Actualización y mejora de contenido de canal wikiloc y app de los senderos y rutas del parque natural.
- Revisión, actualización y mejora de los recursos informativos y divulgativos del Parque: web, mapa de uso público, guía del visitante, noticias y visores cartográficos.
- Seguimiento de las actuaciones incluidas en el convenio de colaboración Ayuntamiento Sigüenza-jccm-Hispatat, para la dotación de un punto de acceso WIFI gratuito en Pelegrina desde el Centro de Visitantes, un contador de visitantes en la Hoz de Pelegrina y una cámara en el aparcamiento de visitantes.
- Planificación, dirección, seguimiento y evaluación de los dos centros de visitantes y de los Programas “Vive tu Espacio” y ‘Explora tu Espacio’.
- Desarrollo de actuaciones de ordenación y gestión del uso público encaminadas a la ordenación del mismo y a la reducción de afecciones negativas en los equipamientos más demandados, como la Hoz de Pelegrina y el área recreativa de Aragosa.

- Continuación del Programa de “Interpretación Espontanea” en la Hoz de Pelegrina, aprovechando el recurso y legado de Félix Rodríguez de la Fuente.
- Dotación interpretativa de la caseta de Felix Rodriguez de la Fuente.
- Curso sobre interpretación del patrimonio en el Parque Natural Barranco del Rio Dulce.
- Trabajos para la declaración de árboles singulares en el Parque Natural.

En Guadalajara, a fecha de firma
LA DIRECTORA- CONSERVADORA DEL PARQUE
NATURAL BARRANCO DEL RIO DULCE

Anexo 1

CV PELEGRINA

Centro de Recepción de Visitantes del Parque Natural Barranco del Río Dulce en Pelegrina (2025)																				
ABRIL							MAYO							JUNIO						
L	M	X	J	V	S	D	L	M	X	J	V	S	D	L	M	X	J	V	S	D
										1	2	3	4							1
31	1	2	3	4	5	6	5	6	7	8	9	10	11	2	3	4	5	6	7	8
7	8	9	10	11	12	13	12	13	14	15	16	17	18	9	10	11	12	13	14	15
14	15	16	17	18	19	20	19	20	21	22	23	24	25	16	17	18	19	20	21	22
21	22	23	24	25	26	27	26	27	28	29	30	31	23	24	25	26	27	28	29	
28	29	30											30							
JULIO							AGOSTO							SEPTIEMBRE						
L	M	X	J	V	S	D	L	M	X	J	V	S	D	L	M	X	J	V	S	D
											1	2	3	1	2	3	4	5	6	7
1	2	3	4	5	6	7	4	5	6	7	8	9	10	8	9	10	11	12	13	14
7	8	9	10	11	12	13	11	12	13	14	15	16	17	15	16	17	18	19	20	21
14	15	16	17	18	19	20	18	19	20	21	22	23	24	22	23	24	25	26	27	28
21	22	23	24	25	26	27	25	26	27	28	29	30	31	29	30					
28	29	30	31																	
OCTUBRE							NOVIEMBRE							HORARIO DE APERTURA						
L	M	X	J	V	S	D	L	M	X	J	V	S	D	De 10:00 a 15:00 horas						
												1	2	De 10:00 a 14:00 horas						
1	2	3	4	5	6	7	3	4	5	6	7	8	9	De 15:00 a 18:00 horas						
6	7	8	9	10	11	12	10	11	12	13	14	15	16							
13	14	15	16	17	18	19	17	18	19	20	21	22	23							
20	21	22	23	24	25	26	24	25	26	27	28	29	30							
27	28	29	30	31																

CV MANDAYONA

Centro de Recepción de Visitantes del Parque Natural Barranco del Río Dulce en Mandayona (2025)



ABRIL						
L	M	X	J	V	S	D
	1	2	3	4	5	6
7	8	9	10	11	12	13
14	15	16	17	18	19	20
21	22	23	24	25	26	27
28	29	30				

MAYO						
L	M	X	J	V	S	D
		1	2	3	4	
5	6	7	8	9	10	11
12	13	14	15	16	17	18
19	20	21	22	23	24	25
26	27	28	29	30	31	

JUNIO						
L	M	X	J	V	S	D
						1
2	3	4	5	6	7	8
9	10	11	12	13	14	15
16	17	18	19	20	21	22
23	24	25	26	27	28	29
30						

JULIO						
L	M	X	J	V	S	D
	1	2	3	4	5	6
7	8	9	10	11	12	13
14	15	16	17	18	19	20
21	22	23	24	25	26	27
28	29	30	31			

AGOSTO						
L	M	X	J	V	S	D
			1	2	3	
4	5	6	7	8	9	10
11	12	13	14	15	16	17
18	19	20	21	22	23	24
25	26	27	28	29	30	31

SEPTIEMBRE						
L	M	X	J	V	S	D
1	2	3	4	5	6	7
8	9	10	11	12	13	14
15	16	17	18	19	20	21
22	23	24	25	26	27	28
29	30					

OCTUBRE						
L	M	X	J	V	S	D
		1	2	3	4	5
6	7	8	9	10	11	12
13	14	15	16	17	18	19
20	21	22	23	24	25	26
27	28	29	30	31		

NOVIEMBRE						
L	M	X	J	V	S	D
				1	2	
3	4	5	6	7	8	9
10	11	12	13	14	15	16
17	18	19	20	21	22	23
24	25	26	27	28	29	30

HORARIO DE APERTURA						
De 10:00 a 15:00 horas						
De 10:00 a 14:00 horas						
De 15:00 a 18:00 horas						



Anexo 2

CARTELES ACTIVIDADES "VIVE TU ESPACIO" Y PARTICIPANTES 2024

Programa Vive Tu Espacio

¡Todas las actividades gratuitas!

<p>Abril 2025</p> <p>5 Ruta interpretada en inglés "Iniciación a la ornitología en inglés" Pelegrina</p> <p>26 Ruta interpretada "Baño de Bosque" La Cabrera</p> <p>Mayo 2025</p> <p>3 Ruta interpretada "Bicicleta eléctrica" Sigüenza</p> <p>24 Taller de educación ambiental "Dibujo científico" Aragosa</p> <p>25 Taller de educación ambiental "Descubre los animales de Félix" Pelegrina</p> <p>Junio 2025</p> <p>21 Ruta interpretada "Senderismo por el GR-10" Torremocha</p>	<p>Programa Explora Tu Espacio Colegios, grupos, asociaciones Mandayona</p> <p>Jueves y viernes 10:00h</p> <p>+ info en la web areasprotegidas.castillalamancha.es</p> <div style="display: flex; justify-content: space-around;"> </div>
--	---

Programa Vive Tu Espacio

¡Todas las actividades gratuitas!



Julio 2025	Actividad familiar de educación ambiental y recreativa "Ruta de senderismo al atardecer y vivac en el Parque. Vente con tu mochila y saco de dormir" Aragosa
Agosto 2025	Taller de educación ambiental "Noches de verano. Astronomía" Pelegrina
Septiembre 2025	Anillamiento científico de aves Aragosa
	Anillamiento científico de aves Aragosa

Proyecciones en el Parque Natural durante el verano

-Video fórum con la serie HOPE! ESTAMOS A TIEMPO, de Javier Peña y posterior debate los días 5 y 19 de julio; 2, 16 y 30 de agosto y; 13 de septiembre en el Centro de Visitantes de Pelegrina.

-Proyección de capítulos de la serie El Hombre y La Tierra de Félix Rodríguez de la Fuente todos los sábados por la tarde en el Centro de Visitantes de Mandayona.

Programa Explora Tu Espacio Colegios, grupos, asociaciones

CV de Mandayona
Jueves y viernes 10:00h

+ info en la web
areasprotegidas.castillalamancha.es



¡Quédate en el Parque!

¡Todas las actividades gratuitas!



Julio 2025	Actividad familiar de educación ambiental y recreativa "Ruta de senderismo al atardecer y vivac en el Parque. Vente con tu mochila y saco de dormir" Área Recreativa de Aragosa
Agosto 2025	"Noches de verano. Astronomía en el Parque: Las Perseidas" Centro de Visitantes de Mandayona
	"Noches de verano. Astronomía en el Parque: Las Perseidas" Pelegrina
	"Yincana infantil y familiar. Juega y aprende los valores del Parque" Centro de Visitantes de Mandayona

VIDEOFÓRUM HOPE! Estamos a tiempo. Proyección y debate posterior de un capítulo de la serie documental HOPE! Estamos a tiempo, de Javier Peña.

Con rigor científico y una narrativa inspiradora, Javier moviliza a comunidades y medios en la lucha contra el cambio climático, demostrando que cada acción cuenta para transformar nuestro futuro. A lo largo de los meses de julio, agosto y septiembre se proyectarán los 6 capítulos que componen la serie.

Lugar: Centro de Visitantes de Pelegrina (11:30 h)

*Julio: 5 y 19
*Agosto: 2, 16 y 30
*Septiembre: 13


PROYECCIÓN CAPÍTULOS EL HOMBRE Y LA TIERRA Proyección de la serie "El Hombre y la Tierra" de Félix Rodríguez de la Fuente.

Esta serie constituye una obra de referencia para los documentales sobre naturaleza tanto en España como en el extranjero. Varios de estos capítulos y partes de otros que se proyectarán se rodaron aquí, en estos parajes del Parque.

Lugar: Centro de Visitantes de Mandayona (16:30 h)

Se proyectarán 2 capítulos cada sábado durante los meses de julio y agosto.

+ info en la web
areasprotegidas.castillalamancha.es



Programa dirigido a la población local

El Parque pretende involucrar a las vecinas y vecinos en el conocimiento, gestión y disfrute del mismo, a través de la participación en diferentes actividades organizadas en colaboración con el territorio.



Programa **Vive Tu Espacio**

¡Todas las actividades
gratuitas!



Octubre

2025

11

Ruta interpretada
"Senderismo por el GR 10"
Torremocha

12

Ruta en bicicleta eléctrica
"Descubre el Parque en bicicleta"
Mandayona

19

Ruta interpretada inclusiva
"Senderismo para tod@s"
La Cabrera

Noviembre

2025

15

Ruta interpretada
"Iniciación a la micología"
Sigüenza

**Programa Explora Tu Espacio Colegios,
grupos, asociaciones**

CV de Mandayona

Jueves y viernes 10:00h

+ info en la web
areasprotegidas.castillalamancha.es



**PROYECCIÓN DE LA SERIE DOCUMENTAL
“EL HOMBRE Y LA TIERRA” FAUNA
IBÉRICA, DE FÉLIX RODRÍGUEZ DE LA
FUENTE**



**PROYECCIÓN DE VARIOS CAPÍTULOS
RODADOS EN EL PARQUE,
EXCELENTE PLATÓ DE RODAJE.**



**TODOS LOS SÁBADOS DE JULIO Y
AGOSTO A LAS 16:30**

**LUGAR DE LA PROYECCIÓN: CENTRO DE
VISITANTES DE MANDAYONA**

**HO
PE!**

¡Estamos a tiempo!
VIDEOFORUM
Serie documental HOPE! de
Javier Peña.



**PROYECCIÓN DE UNO DE LOS
CAPÍTULOS DE LA SERIE Y POSTERIOR
DEBATE**

**EPISODIO 3
METAMORFOSIS**



SÁBADO 2 DE AGOSTO A LAS 11:30

**LUGAR DE LA PROYECCIÓN: CENTRO DE
VISITANTES DE PELEGRINA**



ACTIVIDAD	PARTICIPANTES
03.05.2025. Ruta en bicicleta eléctrica	9
24.05.2025. Dibujo científico. Aragosa	10
25.05.2025. Taller de educación ambiental "Descubre los animales de Félix". Pelegrina	19
21.06.2025. Ruta interpretada "Iniciación a la ornitología". Mandayona	5
12.07.2025. Actividad de educación ambiental y recreativa "RUTA DE SENDERISMO AL ATARDECER Y VIVAC EN EL PARQUE. VENITE CON TU MOCHILA Y SACO DE DORMIR". Aragosa	5
14.08.2025. Astronomía y Perseidas. Mandayona	34
16.08.2025. Astronomía y Perseidas. Pelegrina	22
30.08.2025. Yincana infantil y familiar. Juega y aprende los valores del Parque. Mandayona	7
06.09.2025. Anillamiento científico. Aragosa	16
27.09.2025. Anillamiento científico. Aragosa	14
11.10.2025. Ruta interpretativa "GR10". Torremocha del Campo	16
19.10.2025. Ruta interpretada "Senderismo para todos". La Cabrera	4
02.11.2025. Ruta en bicicleta eléctrica. Mandayona	5
15.11.2025. Ruta interpretada "Iniciación a la micología". Sigüenza	7
22.11.2025. Actividad micológica. Parque Natural de Barranco del Río Dulce	21
TOTAL, PARTICIPANTES VIVE TU ESPACIO	194
Interpretación Espontánea en Pelegrina	100
EXPLORA TU ESPACIO	582
TOTAL PARTICIPANTES ACTIVIDADES	876



“EXPLORA TU ESPACIO” PARQUE NATURAL DEL BARRANCO DEL RÍO DULCE



Programa de Sensibilización e Interpretación del Patrimonio Natural en los Espacios Naturales Protegidos de Castilla-La Mancha



OBJETIVOS EDUCATIVOS DEL PROGRAMA:

- Ofrecer a las personas participantes, alumnado desde primaria a bachillerato, escuelas de adultos, estudiantes universitarios, asociaciones y otros grupos de entidades de Castilla-La Mancha y de los territorios próximos a esta región una actividad educativa y recreativa que les permita conocer qué es un espacio natural protegido, más concretamente la figura de Parque Natural del Barranco del Río Dulce, y entender la importancia de conservar los elementos que lo componen, así como las relaciones entre los mismos.
- Dar a conocer la geología, fauna y flora existente en esta zona de la provincia y descubrir los ecosistemas que la componen.
- Conocer el papel que juega el ser humano en la interacción con el medio natural, tanto positiva como negativa, y las cuestiones y problemas que amenazan la conservación de la naturaleza.
- Acercamiento al medio natural desde los sentidos.
- Promover un mayor grado de autonomía personal dentro del medio natural.
- Potenciar hábitos de vida saludable y de respeto hacia los demás y el medio que nos rodea

PROGRAMA

Visita Centro de Interpretación

Visita guiada e interpretada a la exposición permanente del Parque.

Los participantes descubrirán un espacio mágico, donde conocerán las especies animales y vegetales que pueblan el Parque, así como su apasionante historia geológica.

Visionado de documental del Parque Natural. Antes de salir a la ruta pueden tomar su desayuno en el entorno del Centro.



Ruta guiada en la naturaleza

2 Opciones.

Opción 1. Con autobús de más de 30 plazas

Desde Aragosa hasta el Estrecho del Portacho. Un recorrido donde admiramos grandes cortados, vegetación autóctona y los famosos buitres del Río dulce. Después de la ruta, ya finalizada la actividad, pueden comer en el área recreativa de Aragosa.

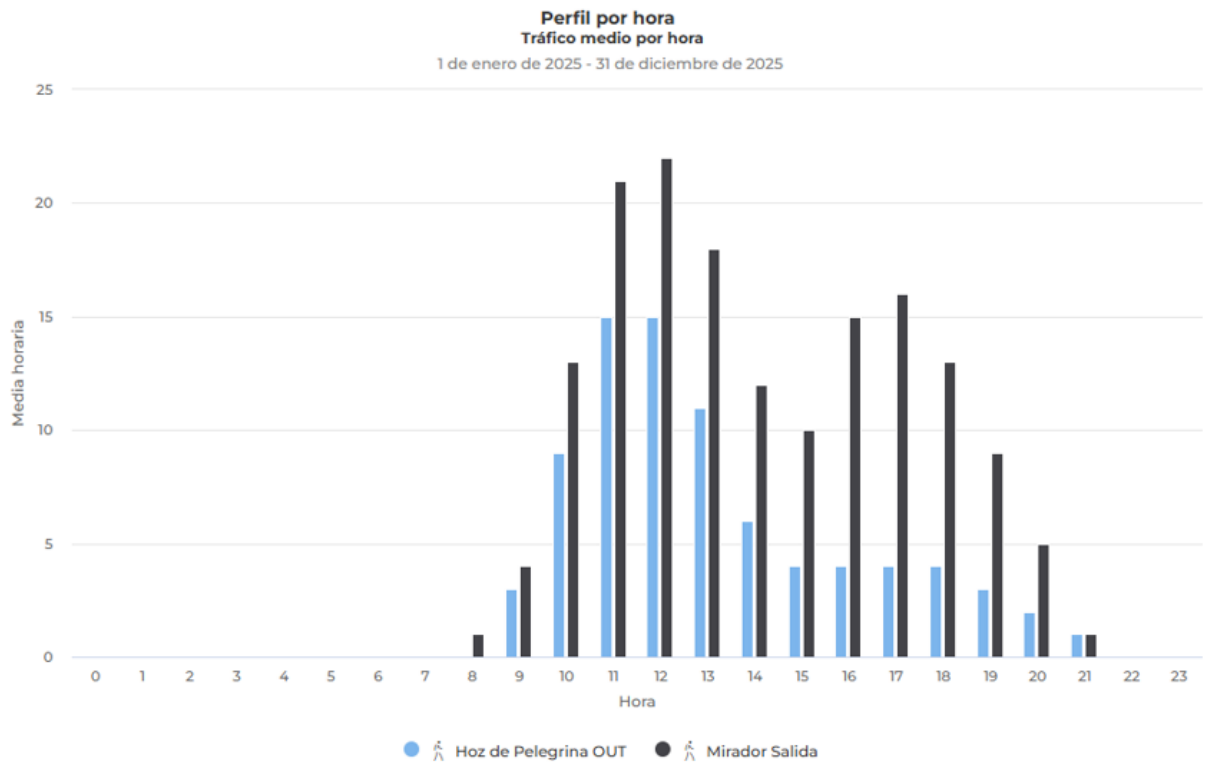
Tipo de ruta: lineal

Longitud (ida y vuelta): 3 km



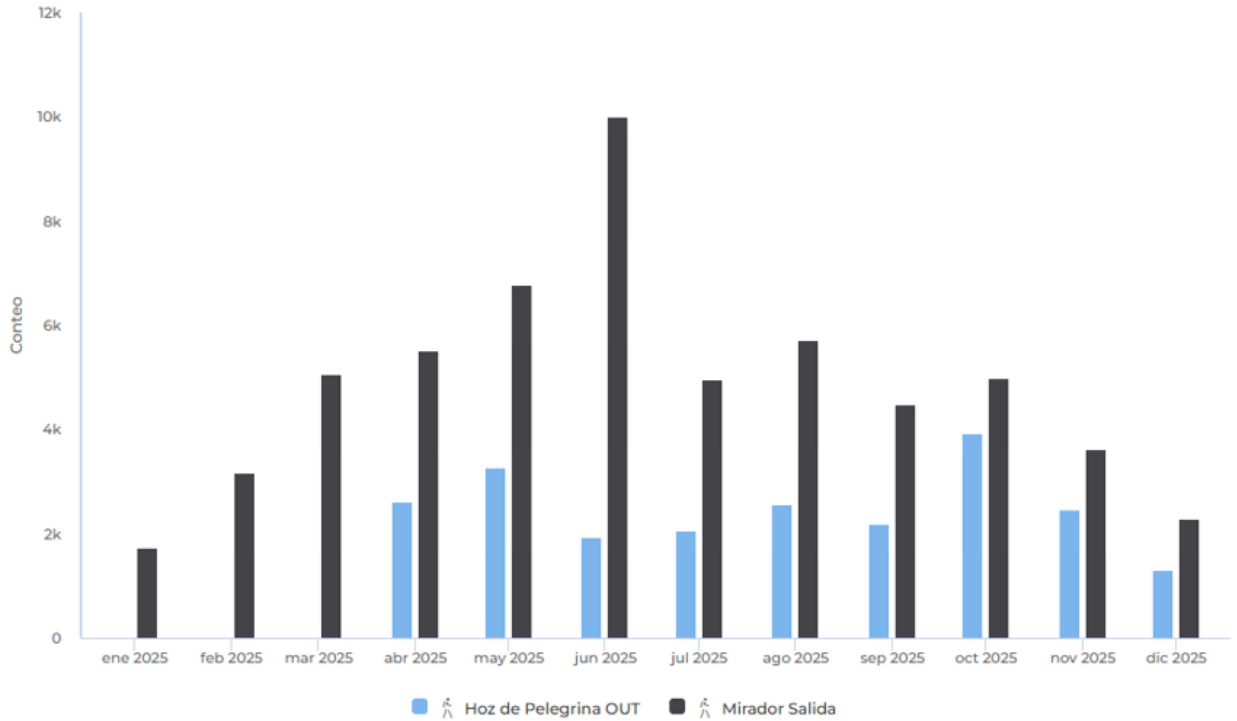


Anexo 3:
INFORME DATOS CONTADOR VISITANTES HOZ DE PELEGRINA Y CONTADOR MIRADOR DE FELIX



Tráfico mensual

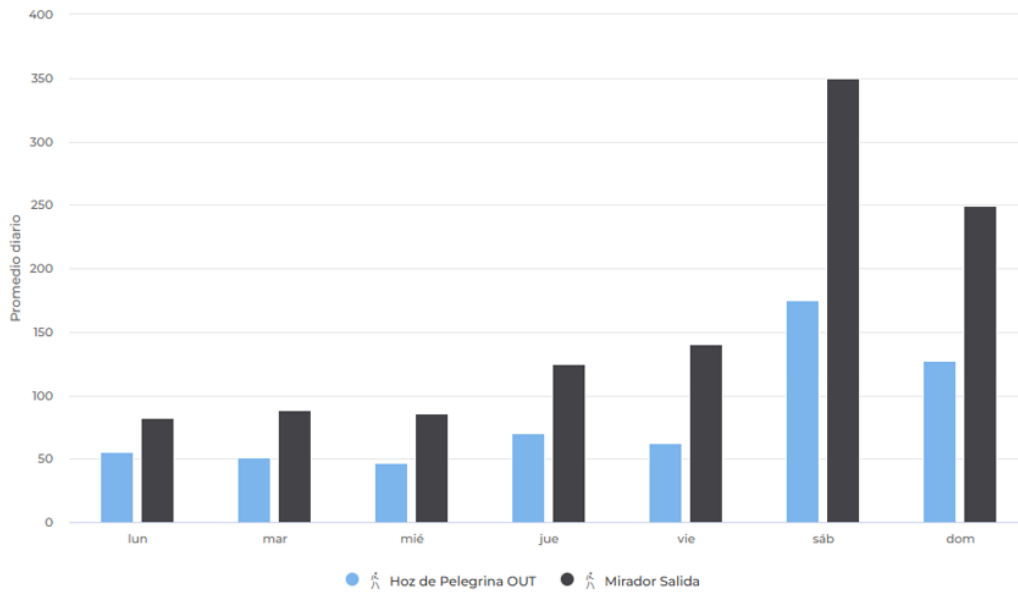
1 de enero de 2025 - 31 de diciembre de 2025



Perfil diario

Tráfico medio diario por día de la semana

1 de enero de 2025 - 31 de diciembre de 2025



DIAS EN QUE SE SUPERAN LOS 300 VISITANTES EN LA HOZ DE PELEGRINA

