

SERVICIO DE MEDIO NATURAL
DELEGACIÓN PROVINCIAL DE DESARROLLO SOSTENIBLE (GUADALAJARA)

PARQUE NATURAL BARRANCO DEL RIO DULCE MEMORIA ANUAL DE ACTIVIDADES AÑO 2024



1. Conservación y gestión de recursos naturales.

- Censo y seguimiento reproductor y radiomarcage de ejemplares de águila perdicera y otras rapaces rupícolas: alimoche, halcón peregrino y águila real, junto con la Sección de Vida Silvestre.

La situación del elemento clave para la conservación “Rapaces Rupícolas”, en cuanto a cuantificación de sus poblaciones, es el siguiente:

Alimoche: 6 parejas

Halcón peregrino: 2 parejas

Águila real: 1 pareja

Águila perdicera: 1 pareja

En cuanto al seguimiento reproductor de la pareja de águila perdicera, se observa una tasa de éxito reproductor de 6 pollos en los últimos 10 años.

- Seguimiento de las cortas de choperas en el tramo del río Dulce en Aragosa para evitar afecciones negativas al ecosistema fluvial. Se han otorgado autorizaciones condicionadas, se ha realizado un señalamiento previo y una vigilancia y seguimiento por parte de Agentes Medioambientales.
- Coordinación y seguimiento de las actuaciones de vallado del canal de la central hidroeléctrica “Puente Nuevo” (Aragosa) en ejecución obligatoria de sentencia por parte del titular de la misma. No se han ejecutado las actuaciones obligatorias: vallado del canal y pasos de fauna, por lo que la administración procederá a ejecutar a costa del condenado.
- Coordinación y supervisión proyecto de recuperación de riberas de algunos tramos del río Dulce, mediante plantación con estaquillas de vegetación de ribera recolectadas del entorno en un proyecto financiado mediante medidas compensatorias de la empresa Aguas Danone y ejecutado por Micorriza. Se han plantado un total de 207 *Salix fragilis*, 166 *Salix purpurea* y 67

Sambucus nigra. La evaluación de la plantación ha sido satisfactoria, con buen porcentaje de supervivencia.

- Valoración de propuesta de actuaciones de la gestión de la Reserva Natural Fluvial Barranco del Río Dulce de la Confederación Hidrográfica del Tajo. Se han identificado las actuaciones necesarias en el dominio público hidráulico, favorables para la conservación de los ecosistemas acuáticos y riparios.
- Seguimiento de la afluencia de visitantes y uso público, mediante contadores de visitantes en la Hoz de Pelegrina y en el Mirador de la Hoz de Pelegrina, información del personal de atención y agentes medioambientales.
- Seguimiento anual de la población de trucha común en el río Dulce, en el marco del Plan de Gestión de la Trucha en Castilla- La Mancha. En los muestreos se han detectado otras especies piscícolas, como la boga del Tajo, la bermejuela y el cacho.
- Control y seguimiento del Muladar de Pelegrina.
- Seguimiento de otras especies catalogadas.

2. Uso Público

3.1- Equipamiento e infraestructura de uso público. Mantenimiento.

El equipamiento e infraestructura de uso público del Parque actualmente es el siguiente, del que se puede obtener más información en la web del Parque ([Visita y disfruta | Áreas Protegidas de Castilla-La Mancha](#)):

- 2 Centros de Visitantes
- Mirador de Félix Rodríguez de la Fuente
- 2 Contadores de visitantes
- Mirador de la cascada del Gollorío
- Caseta de Félix Rodríguez de la Fuente

- 3 áreas recreativas (Aragosa y Pelegrina)
- 3 aparcamientos (Jodra, Aragosa y Pelegrina)
- 8 Rutas oficiales
- Paneles interpretativos
- Señalética perimetral

La red de rutas y senderos del Parque, es la siguientes([Visita y disfruta | Áreas Protegidas de Castilla-La Mancha](#)):

- 2 senderos homologados de gran recorrido (GR) :
 - GR 10: Torremocha del Campo -Mandayona
 - GR 160 (Camino del Cid): tramo entre Jodradel Pinar y Barbatona
- 1 sendero homologado de pequeño recorrido (PR): PR-GU 08 Mandayona–Mirabueno –Aragosa-Mandayona
- 3 senderos señalizados no homologados:
 - Hoz de Pelegrina
 - Sendero al Mirador del Gollorío
 - Sigüenza –Pelegrina por El Quejigar (Ruta del Quijote)
 - 1 Senda adaptada para ciegos (La Cabrera)
 - 1 Ruta BTT : Sigüenza-Pelegrina –La Cabrera

En cuanto al **mantenimiento y mejora del equipamiento y la infraestructura de uso público**, se han llevado a cabo las siguientes actuaciones con fondos MRR Y FEDER y con medios propios:

- Proyecto y fase previa ejecución de la fachada del CV Pelegrina. Pretende construirse una “Fachada Viva”, recuperando el jardín vertical que incluía el proyecto de construcción original, incorporando otros elementos que atraerán vida a la fachada como “hoteles de Insectos” y nidales para pájaros.
- Se han realizado reparaciones de mejora y conservación de los centros de visitantes.

- Se han mejorado las instalaciones de climatización del Centro de Visitantes de Pelegrina, con la instalación de una bomba frío-calor.
- Se ha instalado un contador de visitantes en el Mirador de Felix.
- Se han sustituido los atriles interpretativos de la terraza del CV Pelegrina
- Se ha inventariado, localizado y recogido el estado de la cartelería perimetral del Parque, para su reposición.
- Gestiones para la compra de la parcela para dar continuidad a sendero que comunica el aparcamiento de Pelegrina con el casco urbano y la Hoz de Pelegrina.
- Se ha realizado valoración del uso público, a través de las encuestas de visitantes, contadores e información del personal y agentes medioambientales, tanto a nivel cuantitativo como cualitativo para la toma de decisiones en cuanto al manejo del uso público: cupos, regulación, cartelería necesaria, información, etc.

La **patrulla de mantenimiento del Parque**, que se gestiona mediante encargo a la empresa pública GEACAM, está constituida por un oficial y un peón que acuden al Parque una día por semana, ya que se comparte con el Parque Natural Sierra Norte de Guadalajara. Ha llevado a cabo 47 actuaciones de reparaciones, instalaciones y mejoras, en su mayoría de los equipamientos de uso público y limpieza del Parque. Destacan otras como la recuperación del antiguo lavadero de Pelegrina. Estas actuaciones se detallan en el Anexo 1.

3.2- Funcionamiento de los Centros de Visitantes del Parque Natural 2024. Centro de Visitantes de Pelegrina y Centro de Visitantes de Mandayona:

El Parque dispone de dos centros de visitantes, uno en Pelegrina y otro en Mandayona que se gestionan mediante encargo a la empresa pública GEACAM. El periodo y calendario de apertura ha abarcado desde el fin de semana anterior a la semana santa (el 22 de marzo), hasta el puente de noviembre Mandayona y hasta el puente de diciembre Pelegrina. Permaneciendo abiertos con atención al visitante los fines de semana, festivos y puentes. Además, el CV de Pelegrina se ha abierto también los viernes de los meses con mayor afluencia. En Anexo II, se recogen los calendarios de apertura de los centros.

Son atendidos por dos monitoras ambientales y una monitora para apoyo y suplencias que además lleva a cabo las actividades del programa EXPLORA TU ESPACIO.

Las monitoras proporcionan información del entorno, sobre recursos naturales y patrimoniales, información turística, entregan información en formato papel como folletos y mapas y guían al visitante en la visita a la exposición interpretativa de centro.

3.3- Programas de actividades del Parque.

▪ Programa VIVE TU ESPACIO

El Parque lleva a cabo el programa VIVE TU ESPACIO, gratuito y dirigido a público general los fines de semana, festivos y puentes. Se organizan trimestralmente y se ofertan a través de la página web del Parque. Las actividades son variadas, talleres, rutas y otras sobre interpretación de los valores naturales. Estas actividades son impartidas por empresas de ecoturismo de la zona, durante este año han sido realizadas por la empresa LA TORMENTA.

En total, se han llevado a cabo 18 talleres, rutas y actividades con un total de 198 participantes. Se detallan en **Anexo 3**, los carteles de difusión de las actividades y el detalle de las mismas con su participación.

La valoración de los participantes a las actividades es muy buena, con una cifra cercana al 4 de entre una valoración de 0 a 4.

▪ Programa EXPLORA TU ESPACIO.

El Parque lleva a cabo el programa EXPLORA TU ESPACIO, gratuito, dirigido a grupos escolares y otros grupos, que se realiza los días entre semana. La actividad, guiada por monitores ambientales, que se realiza con estos grupos, consiste en una visita guiada a la exposición y dotación interpretativa del Centro de Visitantes de Mandayona, el visionado del video explicativo de los valores del Parque Natural y una ruta de senderismo guiada por el barranco del Dulce, desde Aragosa hasta La Cabrera o hasta el Estrecho del Portacho, dependiendo de la edad del grupo y del tiempo de que dispongan.

Durante el año 2024 han participado en este programa, un total de 16 grupos y 13 colegios, con un total de 572 participantes.

Se adjunta en Anexo 4, documentación gráfica y participa

▪ Otras actividades

El programa **Senderismo para tod@s**, pretende acercar el senderismo y la posibilidad de adentrarse en la naturaleza, también a personas con movilidad reducida, mediante una silla adaptada, que debe ser transportada por dos personas con cierta formación o experiencia. Esta silla se ofrece mediante préstamo gratuito para su uso.

Durante el año 2024 se han adquirido las sillas mediante compra desde la Dirección General y se ha establecido el sistema de organización del préstamo. Se encargará el personal de GEACAM del seguimiento de las solicitudes y las monitoras de los centros de entregar la silla y reaccionarla a su vuelta. El sistema de préstamo se detalla en la web del Parque: [Senderismo para tod@s: Te prestamos nuestra silla adaptada para personas con movilidad reducida "Joelette". | Áreas Protegidas de Castilla-La Mancha.](#)

3.4- Visitantes. Encuestas y estadísticas.

- El número de visitantes registrados ha sido el siguiente:

CENTRO		Nº VISIT.
C.V. PELEGRINA	DÍAS DE APERTURA	109
	Nº VISITANTES	7.143
	MEDIA VISITANTES/DÍA	66
C.V. MANDAYONA	DÍAS DE APERTURA	78
	Nº VISITANTES	1.025
	MEDIA VISITANTES/DÍA	13
TOTAL P.N. BARRANCO RÍO DULCE	DÍAS DE APERTURA	187
	Nº VISITANTES	8.168
	MEDIA VISITANTES/DÍA	44

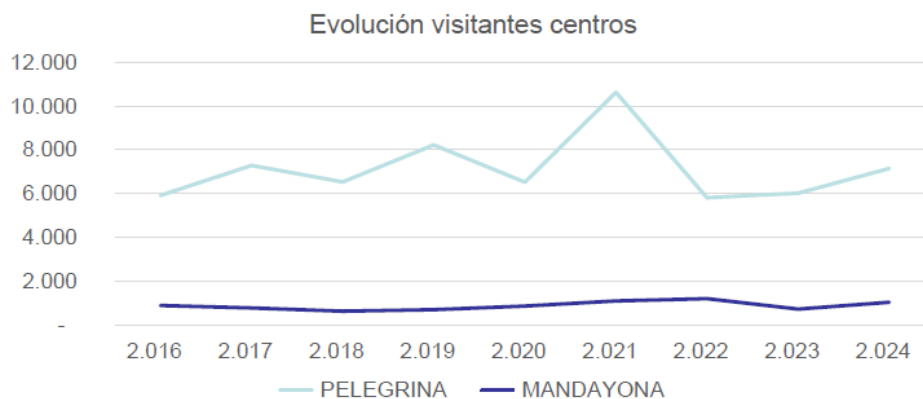
El centro de visitantes de Pelegrina ha recibido y atendido a 7.143 visitantes y una media de 66 visitantes por día de apertura. Mandayona un total de 1.025 y una media de 13 visitantes por día de apertura.

El contador de visitantes de la Hoz de Pelegrina, se instaló en mayo de 2024. Ha registrado hasta diciembre, 12.767 visitantes, con mayor número de visitas los fines de semana. Solo en 4 jornadas se ha superado el número de 300 visitantes registrados.

La cifra de visitantes al Parque se estima a partir de la cifra de visitantes a los centros, suponiendo que estos centros son visitados por el 7,5 % de los visitantes totales que acuden al Parque. De esta forma, se estima **el número de visitantes totales al Parque en 108.907 visitantes.**

- Evolución del número de visitantes** en el periodo 2014-2024. Exceptuando el pico de visitantes que se produjo durante el año 2021, debido a la situación de confinamiento parcial en el país por la pandemia COVID y el descenso de visitantes que se produjo el año siguiente, común a todos los espacios de la región, al eliminarse las restricciones de movimiento internacional debido a las vacunas, la tendencia del año 2023 y 2024 se alinea con el periodo anterior.

CENTRO VISITANTES/AÑO	2.016	2.017	2.018	2.019	2.020	2.021	2.022	2.023	2.024
PELEGRINA	5.914	7.279	6.523	8.219	6.518	10.621	5.805	6.016	7.143
MANDAYONA	880	768	614	683	847	1.082	1.190	715	1.025
TOTAL	6.794	8.047	7.137	8.902	7.365	11.703	6.995	6.731	8.168
TOTAL VISITANTES PARQUE (7,5% VISITAN CV)	90.587	107.293	95.160	118.693	98.200	156.040	93.267	89.747	108.907



En cuanto a la procedencia del visitante, la mitad aproximadamente (49%) procede de Madrid y el 27% de la provincia de Guadalajara. El 14% del resto de las provincias del país. Solo el 1% de los visitantes que acuden a los centros, son extranjeros.

CENTRO DE VISITANTES	Nº VISITANTES	PROCEDENCIA					
		PROVINCIAL %	REGION %	MADRID %	VALENCIA %	RESTO NACIONAL %	INTERNACIONAL %
MANDAYONA	1.025	34	4	44	4	14	1
PELEGRINA	7.143	22	5	54	4	14	2
TOTAL	8.168	27	4	49	4	14	1

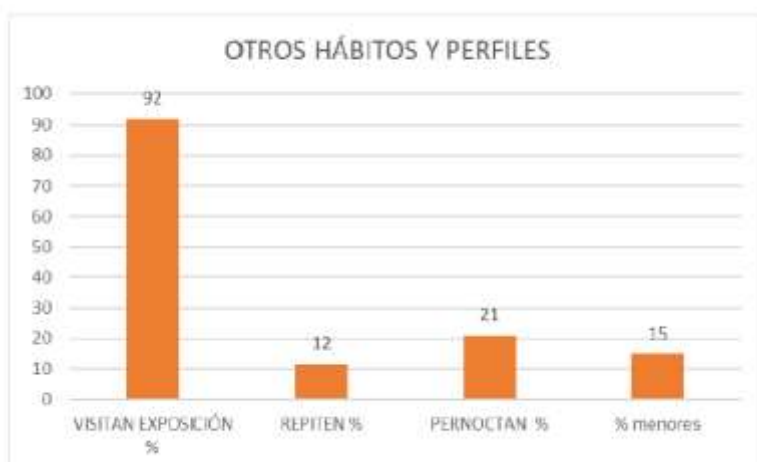


En cuanto al **tipo de grupo que visita**, la mayoría (73%) son parejas y grupos mayores de 30 años, que visitan sin hijos. El 21% son familias con hijos menores.

TIPO GRUPO				
FAMILIAS	JUBILADOS	PAREJAS Y GRUPOS - 30 AÑOS	INDIVIDUALES	PAREJAS Y GRUPOS +30 AÑOS
29%	1%	1%	7%	63%
13%	0%	0%	2%	85%
21	1	1	5	72



En cuanto a **otros hábitos** detectados en los visitantes, el 92% visitan la exposición interpretativa del centro, el 12% repiten visita al Parque. El 21% pernoctan en algún establecimiento hotelero de la zona. Solo visitan un 15% de niños.



3.5- Divulgación e información.

Los recursos de divulgación e información que se mantienen activos y actualizados son los siguientes:

- **Web del Parque Natural:** [Parque Natural del Barranco del Río Dulce | Áreas Protegidas de Castilla-La Mancha](#)

En este recurso se recoge información del Parque sobre valores naturales, normativa, trámites y gestiones, equipamiento del uso público, información y recursos para la visita y otra información relevante para el ciudadano.

- **Guía del Visitante**, en digital e impresa en papel: [pn_riodulce_dig.pdf](#)
- **Guía del Visitantes en inglés:** [guia_visitante_ingles_interactivo.pdf](#)
- **Mapa de Uso Público:** [enp_dulce_1115*900.indd](#)

3. Trabajos de Investigación

- La Universidad de Alcalá, ha llevado a cabo el **Estudio de la carabidofauna (insecta, coleoptera) del bosque, y extensiones agrícolas adyacentes**, del barranco de la Guardera.
 - Se ha presentado informe preliminar, inédito, a falta de su publicación científica
 - El estudio constata presencia de especies que brindan diversos servicios ecosistémicos, especialmente en el quejigar, donde encuentran grandes poblaciones de especies endémicas de la península ibérica

4. Convenios de colaboración con otras entidades y actividades de coordinación

- Seguimiento **convenio con Red Eléctrica, el Ayuntamiento de Sigüenza e Hispasat** sobre la monitorización de los visitantes en la Hoz de Pelegrina y la dotación de punto de wifi a la pedanía de Pelegrina en el centro de visitantes de Pelegrina. Se adjunta informe en **Anexo 5**.

El número de visitantes registrados ha sido de algo más de 12.000. Los días en que se sobrepasa el cupo de 300 visitantes son los fines de semana de mayo y junio, con un máximo de 427 visitantes.

La estación del año con mas afluencia es el otoño y en mes con más visitas es el mes de agosto.

- Se han llevado a cabo **reuniones preparatorias para el Acuerdo de Colaboración entre JCCM y Aguas Danone**, para la contribución de esta entidad con trabajos de restauración y conservación en el Parque, en el marco de sus políticas de sostenibilidad.
- Se han llevado a cabo las siguientes reuniones de **coordinación**:
 - Con la Secretaria Provincial y Naroda Diversia por el asunto del vallado y pasos de fauna del canal de la central hidroeléctrica “Puente Nuevo” (Aragosa).
 - Con la Dirección General de Medio Natural y Biodiversidad, 6 reuniones para tratar asuntos comunes: proyectos liderados por DG, directrices y criterios en a la gestión.
 - Con Agentes Medioambientales de las comarcas de Jadraque y Sigüenza, 1 reunión de seguimiento de la gestión.
 - Con el personal de GEACAM del encargo de atención a visitantes y de la patrulla de mantenimiento del Parque: 5 reuniones de seguimiento.
 - Con la entidad Micorriza, dos reuniones para las evaluaciones de las actividades de restauración de ribera llevadas a cabo y para valorar la nueva colaboración en el marco del Acuerdo de Colaboración con Aguas Danone.
 - Taller participativo proyecto bioeconomía “Sierra Norte, Paisaje Vivo”.

5. Formación. Cursos, Congresos, Jornadas.

- Colaboración en la coordinación y organización del **XXII CONGRESO ESPARC 2024** sobre áreas protegidas a nivel nacional, que se celebró en Sigüenza entre el 22 y el 26 de mayo.

Siendo Castilla- La Mancha la anfitriona este año, se eligió Guadalajara y sus tres Parques Naturales como sede del congreso, en la ciudad de Sigüenza.

Se trabajó en torno a 5 “Talleres de Trabajo” en el marco del Programa 2030 “Cambio global y áreas protegidas”. Territorios vivos de conservación para el bienestar humano.

Se organizó una visita guiada de todos los congresistas a la Hoz de Pelegrina en el Parque Natural.

Se adjunta más información en el **Anexo 6**.

6. Actividades socioeconómicas.

Se llevó a cabo una Jornada de Hostelería y Producto Local, en el Centro de Visitantes de Pelegrina, en el mes de mayo, donde se elaboró, en torno a una mesa redonda, un catálogo de productos ecológicos y artesanales de la provincia de Guadalajara.

7. Administración y Servicios generales.

En el mes de mayo, coincidiendo con la celebración de la Junta Rectora, fue nombrada la funcionaria Maria del Val Perez Nevado, nueva directora-conservadora del Parque.

8. Informes y autorizaciones emitidos

Elaboración y redacción de informes sobre materias y actividades que las respectivas normas regulan y atribuyen a directores-conservadores de los parques, como órganos gestores de los mismos.

En el año 2024 se han emitido un total de 28 informes y autorizaciones:

MATERIA	INFORMES
INFORMES PLANES DE GESTIÓN CINEGÉTICA	2
SOLICITUDES INFORMACION	2
AYUDAS	
CONSERVACION Y RESTAURACION	5
CONFEDERACIÓN HIDROGRÁFICA DEL TAJO	2
EVALUACIÓN DE IMPACTO AMBIENTAL	
ACTAS Y EXPED. SANCIONADORES	
INCENDIOS	
INVESTIGACIÓN	1
MONTES Y APROV. FORESTALES	
PESCA	
USO RECREATIVO Y EDUCACION AMBIENTAL	2
TOMA DE IMÁGENES Y RODAJES	2
URBANISMO	

VALLADOS	
OBRAS Y MTO. INFRAESTRUCTURAS	10
OTROS	2
TOTAL	28

Se detalla abajo algunos de los más importantes:

-Informe planes técnicos caza cotos El Cerrillar (Mandayona) y Jodra del Pinar (Sauca). El POC del Cerrillar, se ha condicionado en el sentido de evolucionar hacia un aprovechamiento cinegético más sostenible, según queda indicado en el PORN.

-Autorización de obras de conservación: rehabilitación de fuentes, construcción vallados y zonas de alimentación para caza menor y rehabilitación de navajos en Alcolea del Pinar.

-Autorización de muestreo y seguimiento de la calidad de las aguas superficiales (Aguas FontVella) y seguimiento de poblaciones de anfibios en el Parque.

-Relación con Confederación Hidrográfica del Tajo: informes y solicitud de limpieza río y legalización escollera en Aragosa.

-Informes y seguimiento en la ejecución de sentencia sobre la imposición de medidas correctoras del canal que da servicio a la central hidroeléctrica Puente Nuevo en Aragosa (Mandayona).

-Autorizaciones de actuaciones medidas compensatorias de restauración vegetación riparia (Font Vella) y marcaje de alimoches (parque eólico El Castillar).

-Autorizaciones obras de acceso en parcela agrícola (Pelegrina), arreglo caminos (Algora) y abastecimiento agua (Algora).

-Autorizaciones instalación fibra óptica en Saúca, Algora y Estriegana.

-Autorizaciones grabación imágenes (particular publicidad y patrimonio JCCM).

-Autorización programas de actividades de educación ambiental y ecoturismo: CHT (EL RIO PASA POR TU COLE).

9. Inversiones y gastos

ÁREA DE TRABAJO Y ACTUACIÓN	TOTAL €
Cuadrilla para el mantenimiento de infraestructuras de uso público en el Parque Natural (Encomienda GEACAM).	18.558,25 €
Señalización GR10 (Torremocha- Mandayona)	7.600 €
Otros mantenimientos uso público (GEACAM)	16.000 €
Alquiler de la parcela para el aparcamiento de Pelegrina	1.000 €
Edición e impresión de la Guía del Visitante del Parque en inglés.	4.300 €
Atención visitantes y dinamización Parques (Enc. GEACAM)	50.700 €
Trabajos de plantación de especies autóctonas para recuperación de riberas Río Dulce	3.509 €
TOTAL (2024)	101.667,25 €
TOTAL INVERSIONES año anterior (2023)	66.679,89
TOTAL INVERSIONES año anterior (2022)	119.943,79 €
TOTAL INVERSIONES año anterior (2021)	52.573,76 €
TOTAL INVERSIONES año anterior (2020)	56.583,11 €

10. Actuaciones previstas 2025

- Informe, valoración coordinación y seguimiento de actuaciones del proyecto de mejora y restauración de la Reserva Natural Fluvial Barranco del Río Dulce, de la Confederación Hidrográfica del Tajo.
- Impulso y coordinación con las entidades competentes, de la instalación de sistemas de depuración de aguas en Jodra del Pinar, La Cabrera, Pelegrina y Aragosa.
- Recopilación de estudios y trabajos de investigación y seguimiento de biodiversidad en el ecosistema acuático y ripario del río Dulce.

- Elaboración de un Diagnóstico y un Plan de actuaciones de restauración y mejora del ecosistema de ribera del río Dulce, en ejecución del “Acuerdo de Colaboración” con Font Vella (Aguas Danone)
- Continuación y seguimiento de los programas de conservación de Águila Perdicera y otras rapaces rupícolas.
- Seguimiento detección presencia de visón americano.
- Actuaciones de mejora y conservación de hábitat de anfibios en el Parque.
- Acondicionamiento como refugio de fauna de los transformadores de La Cabrera y Aragosa (DIA Iberdrola).
- Mantenimiento del muladar de Pelegrina (DIA P.E. El Castillar, Iberdrola).
- Adhesión del ZEC y ZEPA “Barranco del Río Dulce” al Sistema de Reconocimiento de la Sostenibilidad del Turismo de Naturaleza en la Red Natura 2000 (Fase 1) y puesta en marcha de la Fase 2: Acreditación de las empresas interesadas.
- Diagnóstico del uso público y de la actividad turística en el Parque y su entorno.
- Mantenimiento del equipamiento e infraestructura de uso público
- Cuadrilla de mantenimiento del Parque: planificación y seguimiento de trabajos de mantenimiento a ejecutar por la cuadrilla.
- Renovación de la cartelería perimetral y otra cartelería informativa e interpretativa del Parque que se encuentre en mal estado.
- Instalación de placas fotovoltaicas en el tejado del centro de visitantes de Pelegrina.
- Proyecto de recuperación del jardín vertical de la fachada del centro de visitantes de Pelegrina.
- Mejorar el acceso, entorno e interior del Centro de Visitantes de Mandayona
- Elaboración de contenido para canal wikiloc con los senderos y rutas del parque natural.

- Elaboración de contenido para la app Senderos y Rutas en las Áreas Protegidas de CLM.
- Revisión, actualización y mejora de los recursos informativos y divulgativos del Parque: web, mapa de uso público, guía del visitante, noticias y visores cartográficos.
- Gestión, seguimiento y evaluación de la estadística de visitantes del Parque: centros de visitantes, aparcamiento Pelegrina y contadores de visitantes.
- Elaboración de encuesta a visitantes en zonas concurridas de uso público, para contrastar los datos obtenidos en los centros de visitantes y mejorar la estimación de su cuantificación.
- Dirección, seguimiento y evaluación de los dos centros de visitantes y de los Programas “Vive tu Espacio” y ‘Explora tu Espacio’.
- Desarrollo de actuaciones de ordenación y gestión del uso público encaminadas a la ordenación del mismo y a la reducción de afecciones negativas en los equipamientos más demandados, como la Hoz de Pelegrina y el área recreativa de Aragosa.
- Desarrollo de un Programa de “Interpretación Espontánea” en la Hoz de Pelegrina, aprovechando el recurso y legado de Felix Rodriguez de la Fuente.
- Curso de formación y asesoramiento a guías locales, empresas de turismo de naturaleza, informadores, gestores alojamientos rurales y población local sobre valores del Parque.

En Guadalajara, a fecha de firma

ANEXO 1

TERMINO MUNICIPAL	LOCALIZACIÓN ACTUACIÓN	ACTUACIÓN (BREVE DESCRIPCION)
PELEGRINA	ENCIMA DE LA CASCADA DEL GOLLORIO	RETIRADA DE ACUMULACION DE PLASTICOS
PELEGRINA	CENTRO DE INTERPRETACION DE PELEGRINA	ARREGLO DE GOTERA
PELEGRINA	CENTRO DE INTERPRETACION DE PELEGRINA	ARREGLOS VARIOS
PELEGRINA	ENTRADA DEL PUEBLO	RECUPERACION DE BANCOS A LA ENTRADA DEL PUEBLO
LA CABRERA	BARRANCO DEL RIO DULCE	DESBROCE Y LIMPIEZA DEL APARCAMIENTO Y SU ACCESO SITUADO A LA ENTRADA DEL PUEBLO
LA CABRERA	BARRANCO DEL RIO DULCE	DESBROCE DE SENDA EQUIPADA PARA INVIDENTES. CAMINO ENTRE LA CABRERA Y LOS HEROS.
LA CABRERA	BARRANCO DEL RIO DULCE	DESBROCE DE VEGETACION DE LOS LADOS DEL CAMINO ENTRE LA CABRERA Y PELEGRINA
PELEGRINA	BARRANCO DEL RIO DULCE	DESBROCE Y LIMPIEZA DEL MIRADOR DE FELIX
PELEGRINA	BARRANCO DEL RIO DULCE	DESBROCE Y LIMPIEZA DEL APARCAMIENTO Y MERENDERO DE PELEGRINA
PELEGRINA	BARRANCO DEL RIO DULCE	DESBROCE, PODA, LIMPIEZA Y RECONSTRUCCION DEL ANTIGUO LAVADERO DE PELEGRINA
PELEGRINA	BARRANCO DEL RIO DULCE	DESBROCE DE ZONAS PUNTUALES DE LA SENDA DE LA HOZ DE PELEGRINA
PELEGRINA	BARRANCO DEL RIO DULCE	LIMPIEZA DE BASURA DEL INTERIOR DE LA CUEVA JUNTO A LA CASETA DE FELIX
LA CABRERA	BARRANCO DEL RIO DULCE	RETIRADA DE CHOPO CAIDO. ENTRE LA CABRERA Y ARAGOSA.
MANDAYONA	CENTRO INTERPRETACION DE MANDAYONA	DESBROCE Y LIMPIEZA GENERAL
JODRA	BARRANCO DEL RIO DULCE	ARREGLOS EN LA PARED DEL APARCAMIENTO SITUADO A LA ENTRADA DEL PUEBLO
PELEGRINA	RUTA DE LA HOZ DE PELEGRINA	ARREGLO DE BARANDILLA-CADENA
ARAGOSA	ENTRADA AL PUEBLO DE ARAGOSA	LIMPIEZA DE AREA DE ENTRADA AL PUEBLO
MANDAYONA	CENTRO INTERPRETACION MANDAYONA	LIMPIEZA GENERAL DEL CENTRO DE INTERPRETACION
PELEGRINA	BARRANCO DEL RIO DULCE	RESTITUCION DE BALIZA INDICADORA DE ANTIGUO LAVADERO
LA CABRERA	BARRANCO DEL RIO DULCE	DESBROCE, LIMPIEZA Y REPINTADO DE SEÑALES ENTRE LA CABRERA Y ARAGOSA.
PELEGRINA	APARCAMIENTO DE PELEGRINA	CAMBIO UBICACIÓN "P" DE PARKING
PELEGRINA	APARCAMIENTO DE PELEGRINA	AÑADIR A CARTEL DE "P" DE PARKING DE SOLO TURISMOS: AUTOCARAVANAS Y FURGONETAS
ARAGOSA	LOS HEROS	COLOCAR CARTEL DE CEBO APROVECHANDO POSTE DE CARTEL DE COTO DE PESCA
PELEGRINA	BARRANCO DEL RIO DULCE	LIJADO Y APLICACIÓN DE LASUR DE TALANQUERA DEL MIRADOR DE FELIX RODRIGUEZ DE LA FUENTE
PELEGRINA	PARKING DE PELEGRINA	LIMPIEZA GENERAL Y DESBROCE.

TERMINO MUNICIPAL	LOCALIZACIÓN ACTUACIÓN	ACTUACIÓN (BREVE DESCRIPCION)
PELEGRINA	HOZ DE PELEGRINA	LIMPIEZA DE BASURAS, SENDAS AZUL Y NARANJA (INCLUYENDO CUEVAS CERCANAS A LA CASETA DE FELIX).
PELEGRINA	HOZ DE PELEGRINA	DESBROCE DE PARTE DE SENDAS AUL Y NARANJA + PINTADO DE CARTELES Y BARANDILLAS
PELEGRINA	HOZ DE PELEGRINA	RETIRADA DE ARBOLADO PELIGROSO. RUTA NARANJA.
PELEGRINA	BARRANCO DEL RIO DULCE	DESBROCE DE LA FUENTE DEL PRADO Y ALREDEDORES. 410. TRAMO DE GR-10 (260M APROX.) MARCAJE DE SENDA CON PINTURA BLANCA Y ROJA.
LA CABRERA	SENDAS ADAPTADAS A DISCAPACIDAD VISUAL	ARREGLO DE POSTE: REAPERTURA DE HOYO Y ANCLADO CON HORMIGON.
LA CABRERA	PARKING	DESBROCE Y LIMPIEZA GENERAL
PELEGRINA	DESDE LA CABRERA A HEROS Y PELEGRINA	RETIRADA DE CHOPOS CAIDOS. JUSTO EN LA ZONA DE LOS HEROS.
PELEGRINA	HOZ DE PELEGRINA	ELIMINACION DE PINTADAS EN PIEDRA EN RUTA NARANJA
MANDAYONA	CENTRO INTERPRETACION DE MANDAYONA	CAMBIO DE LAMPARA DEL PROYECTOR DEL C.I
MANDAYONA	CENTRO INTERPRETACION DE MANDAYONA	ARREGLO DE NUEVO DEL PROYECTOR

MANDAYONA	CENTRO INTERPRETACION DE MANDAYONA	PODA ENREDADERA
PELEGRINA	PELEGRINA	RECOLOCACION DE BALIZA GR-10
PELEGRINA	APARCAMIENTO DE PELEGRINA	ARREGLO DE POSTE DE MADERA PARA ANTENA-CAMARA
SAUCA	BARRANCO DEL RIO DULCE	DESBROCE ENTRADA APARCAMIENTO JODRA DEL PINAR
SAUCA	BARRANCO DEL RIO DULCE	DESBROCE ZONA CARTELES PUEBLO JODRA DEL PINAR
MANDAYONA	CENTRO INTERPRETACION DE MANDAYONA	DESBROCE Y LIMPIEZA GENERAL
JADRAQUE	AREA RECREATIVA DE ARAGOSA	DESBROCE Y LIMPIEZA GENERAL
JADRAQUE	AREA RECREATIVA DE ARAGOSA	LIMPIEZA GENERAL A.R ARAGOSA(BASURAS Y RESTOS) Y CASCADA DE ARAGOSA (RESTOS PLASTICOS)
MANDAYONA	CENTRO INTERPRETACION DE MANDAYONA	DESBROCE Y LIMPIEZA DEL ENTORNO CERCANO AL APARATO DEL AIRE FRIO/CALOR
MANDAYONA	CENTRO INTERPRETACION DE MANDAYONA	DESBROCE C.I.
MANDAYONA	CENTRO INTERPRETACION DE MANDAYONA	ARREGLO CERRADURA DE EXPOSITOR DE CRISTAL
MANDAYONA	CENTRO INTERPRETACION DE MANDAYONA	LIMPIEZA DE CANALONES



Anexo 2

CV PELEGRINA

MARZO							ABRIL							MAYO						
L	M	X	J	V	S	D	L	M	X	J	V	S	D	L	M	X	J	V	S	D
				1	2	3	1	2	3	4	5	6	7	1	2	3	4	5	6	7
4	5	6	7	8	9	10	8	9	10	11	12	13	14	6	7	8	9	10	11	12
11	12	13	14	15	16	17	15	16	17	18	19	20	21	13	14	15	16	17	18	19
18	19	20	21	22	23	24	22	23	24	25	26	27	28	20	21	22	23	24	25	26
25	26	27	28	29	30	31	29	30						27	28	29	30	31		

JUNIO							JULIO							AGOSTO						
L	M	X	J	V	S	D	L	M	X	J	V	S	D	L	M	X	J	V	S	D
				1	2	3	1	2	3	4	5	6	7	1	2	3	4	5	6	7
3	4	5	6	7	8	9	8	9	10	11	12	13	14	3	4	5	6	7	8	9
10	11	12	13	14	15	16	15	16	17	18	19	20	21	12	13	14	15	16	17	18
17	18	19	20	21	22	23	22	23	24	25	26	27	28	19	20	21	22	23	24	25
24	25	26	27	28	29	30	29	30	31					26	27	28	29	30	31	

SEPTIEMBRE							OCTUBRE							NOVIEMBRE						
L	M	X	J	V	S	D	L	M	X	J	V	S	D	L	M	X	J	V	S	D
						1	1	2	3	4	5	6	1	2	3	4	5	6		
2	3	4	5	6	7	8	7	8	9	10	11	12	13	4	5	6	7	8	9	10
9	10	11	12	13	14	15	14	15	16	17	18	19	20	11	12	13	14	15	16	17
16	17	18	19	20	21	22	21	22	23	24	25	26	27	18	19	20	21	22	23	24
23	24	25	26	27	28	29	28	29	30	31				25	26	27	28	29	30	
30																				

DICIEMBRE						
L	M	X	J	V	S	D
						1
2	3	4	5	6	7	8
9	10	11	12	13	14	15
16	17	18	19	20	21	22
23	24	25	26	27	28	29
30	31					

HORARIO DE APERTURA						
De 10:00 a 15:00 horas						
De 19:00 a 14:00 horas						
De 13:00 a 18:00 horas						

CV MANDAYONA

MARZO							ABRIL							MAYO						
L	M	X	J	V	S	D	L	M	X	J	V	S	D	L	M	X	J	V	S	D
						1	1	2	3	4	5	6	7	1	2	3	4	5	6	7
4	5	6	7	8	9	10	8	9	10	11	12	13	14	6	7	8	9	10	11	12
11	12	13	14	15	16	17	15	16	17	18	19	20	21	13	14	15	16	17	18	19
18	19	20	21	22	23	24	22	23	24	25	26	27	28	20	21	22	23	24	25	26
25	26	27	28	29	30	31	29	30						27	28	29	30	31		

JUNIO							JULIO							AGOSTO						
L	M	X	J	V	S	D	L	M	X	J	V	S	D	L	M	X	J	V	S	D
				1	2	3	1	2	3	4	5	6	7	1	2	3	4	5	6	7
3	4	5	6	7	8	9	8	9	10	11	12	13	14	3	4	5	6	7	8	9
10	11	12	13	14	15	16	15	16	17	18	19	20	21	12	13	14	15	16	17	18
17	18	19	20	21	22	23	22	23	24	25	26	27	28	19	20	21	22	23	24	25
24	25	26	27	28	29	30	29	30	31					26	27	28	29	30	31	

SEPTIEMBRE							OCTUBRE							NOVIEMBRE						
L	M	X	J	V	S	D	L	M	X	J	V	S	D	L	M	X	J	V	S	D
						1	1	2	3	4	5	6	1	2	3	4	5	6		
2	3	4	5	6	7	8	7	8	9	10	11	12	13	4	5	6	7	8	9	10
9	10	11	12	13	14	15	14	15	16	17	18	19	20	11	12	13	14	15	16	17
16	17	18	19	20	21	22	21	22	23	24	25	26	27	18	19	20	21	22	23	24
23	24	25	26	27	28	29	28	29	30	31				25	26	27	28	29	30	
30																				

HORARIO DE APERTURA						
De 10:00 a 15:00 horas						
De 19:00 a 14:00 horas						
De 13:00 a 18:00 horas						

Anexo 3

CARTELES ACTIVIDADES “VIVE TU ESPACIO” Y PARTICIPANTES 2024

Programa Vive Tu Espacio

¡Todas las actividades gratuitas!



PARQUE NATURAL BARRANCO DEL RÍO DULCE

<p>Abril</p> <p>2024</p> <p>14 Actividad educativa ambiental "Viscacha familiar"</p> <p>20</p> <p>27 Ruta interpretada "Desde Peregrina a la Cascada de Górrico"</p> <p>Pelegrina</p> <p>Mayo</p> <p>2024</p> <p>12 Ruta interpretada "Fotografiando la naturaleza del Barranco del Río Dulce"</p> <p>Pelegrina</p> <p>15 Ruta interpretada "Conociendo Río Dulce"</p> <p>Riba del Pinar</p> <p>19 Actividad identificación de especies "Descubriendo con animales"</p> <p>Manzanera</p> <p>23 Ruta interpretada "Senderismo. Congreso EUROPAIC"</p> <p>Pelegrina</p> <p>25 Ruta interpretada "Marcha náutica"</p> <p>Manzanera</p>	<p>Visitas guiadas centros de interpretación</p> <p>Ciudad Manzanera. Dom. 10:00h</p> <p>Programa explora tu espacio</p> <p>Colegios, grupos, asociaciones</p> <p>Manzanera</p> <p>lunes y viernes 10:00h</p> <p>+ info en la web: araoprotégidas.castillalamancha.es</p> <div style="display: flex; justify-content: space-around;">   </div>	
---	--	--



Programa Vive Tu Espacio

¡Todas las actividades gratuitas!



PARQUE NATURAL BARRANCO DEL RÍO DULCE

<p>Julio</p> <p>2024</p> <p>8 Actividad de educación "Bosques de verano y primavera"</p> <p>20</p> <p>29 Ruta interpretada "Senderismo al atardecer"</p> <p>Manzanera</p> <p>Septiembre</p> <p>2024</p> <p>7 Jornada de ambientación "Cerro de arbolamiento científico"</p> <p>Alcañices</p> <p>14 Taller de diagnóstico "Crea tu propio cuaderno de campo"</p> <p>Las Alcañices</p> <p>21 Jornada de ambientación "Jornada de arbolamiento científico"</p> <p>Alcañices</p> <p>29 Ruta interpretada "Asociación la ornitología"</p> <p>Pelegrina</p>	<p>Visitas guiadas centros de interpretación</p> <p>Ciudad Manzanera. Dom. 10:00h</p> <p>Programa explora tu espacio</p> <p>Colegios, grupos, asociaciones</p> <p>Manzanera</p> <p>lunes y viernes 10:00h</p> <p>+ info en la web: araoprotégidas.castillalamancha.es</p> <div style="display: flex; justify-content: space-around;">   </div>	
---	--	--



Programa Vive Tu Espacio

¡Todas las actividades gratuitas!



PARQUE NATURAL BARRANCO DEL RÍO DULCE

<p>Octubre</p> <p>2024</p> <p>13 Ruta en bicicleta eléctrica "Bicicleta eléctrica"</p> <p>Alcañices</p> <p>26 Actividad educativa "Astronomía en Río Dulce"</p> <p>Alcañices</p> <p>Noviembre</p> <p>2024</p> <p>8 Ruta interpretada "Senderismo para conocer el Río Dulce"</p> <p>Riba</p> <p>16 Ruta interpretada "Caminando hasta la cascada de Górrico"</p> <p>Pelegrina</p> <p>17 Ruta interpretada "Micológia por Río Dulce"</p> <p>Alcañices</p> <p>24 Ruta en bicicleta eléctrica "Bicicleta eléctrica"</p> <p>Alcañices</p>	<p>Visitas guiadas centros de interpretación</p> <p>Ciudad Manzanera. Dom. 10:00h</p> <p>Programa explora tu espacio</p> <p>Colegios, grupos, asociaciones</p> <p>Manzanera</p> <p>lunes y viernes 10:00h</p> <p>+ info en la web: araoprotégidas.castillalamancha.es</p> <div style="display: flex; justify-content: space-around;">   </div>	
--	--	--



PARQUE NATURAL DEL BARRANCO DEL RÍO DULCE	TOTAL PARTICIPANTES
23.03.2024. Ruta interpretada "Baños de Bosque". Guijosa	15
20.04.2024. Taller educación ambiental "Yincana". Mirabueno	13
12.05.2024. Ruta interpretada fotográfica. Pelegrina	17
18.05.2024. Ruta interpretado "Senderismo Integral RD". Jodra del Pinar	3
19.05.2024. Taller de educación ambiental "Un mundo con antenas". Mandayona	9
26.05.2024. Ruta interpretada "Marcha nórdica". Mandayona	5
20.07.2024. Ruta interpretada "Senderismo al atardecer". Barbatona	11
10.08.2024. Actividad de astronomía "Noches de verano y astronomía". Torresaviñán	
07.09.2024. Anillamiento científico. Aragosa	21
14.09.2024. Actividad de educación ambiental "Dibujo científico". La Cabrera	14
21.09.2024. Anillamiento científico. Aragosa	8
29.09.2024. Actividad ornitológica "Iniciación a la ornitología". Pelegrina	16
13.10.2024. "Ruta en bicicleta eléctrica". Sigüenza	3
16.11.2024. Ruta interpretada "Caminando hasta la cascada de Gollorio". Pelegrina	12
17.11.2024. Micología por Río Dulce. Sigüenza	21
24.11.2024. Ruta interpretada "Bicicleta eléctrica". Estriégana	10
30.11.2024. Astronomía Río Dulce.	17
15.12.2024. Senderismo para conocer el Río Dulce. Viana de Jadraque	3
TOTAL	198



Anexo 4

Dosier, participación y memoria gráfica PROGRAMA EXPLORA TU ESPACIO.

“EXPLORA TU ESPACIO”

PARQUE NATURAL DEL BARRANCO DEL RÍO DULCE

Programa de Sensibilización e Interpretación del Patrimonio Natural en los Espacios Naturales Protegidos de Castilla-La Mancha



OBJETIVOS EDUCATIVOS DEL PROGRAMA:

- Ofrecer a las personas participantes, alumnado desde primaria a bachillerato, escuelas de adultos, estudiantes universitarios, asociaciones y otros grupos de entidades de Castilla-La Mancha y de los territorios próximos a esta región una actividad educativa y recreativa que les permita conocer qué es un espacio natural protegido, más concretamente la figura de Parque Natural del Barranco del Río Dulce, y entender la importancia de conservar los elementos que lo componen, así como las relaciones entre los mismos.
- Dar a conocer la geología, fauna y flora existente en esta zona de la provincia y descubrir los ecosistemas que la componen.
- Conocer el papel que juega el ser humano en la interacción con el medio natural, tanto positiva como negativa, y las cuestiones y problemas que amenazan la conservación de la naturaleza.
- Acercamiento al medio natural desde los sentidos.
- Promover un mayor grado de autonomía personal dentro del medio natural.
- Potenciar hábitos de vida saludable y de respeto hacia los demás y el medio que nos rodea

PROGRAMA

Visita Centro de Interpretación

Visita guiada e interpretada a la exposición permanente del Parque.

Los participantes descubrirán un espacio mágico, donde conocerán las especies animales y vegetales que pueblan el Parque, así como su apasionante historia geológica.

Visionado de documental del Parque Natural. Antes de salir a la ruta pueden tomar su desayuno en el exterior del Centro.



Ruta guiada en la naturaleza

2 Opciones.

Opción 1. Con autobús de más de 30 plazas

Desde Aragona hasta el Cuervo del Portachuelo. Un recorrido donde admiraremos grandes cortadas, vegetación autóctona y los famosos baños del Río Dulce. Después de la ruta, ya finalizada la actividad, pueden comer en el área recreativa de Aragona.

Tipo de ruta: línea

Longitud: ida y vuelta: 3 km





Anexo 5: INFORME DATOS CONTADOR VISITANTES HOZ DE PELEGRINA



12.154
Visitas Totales

8.279
Visitas de L-V

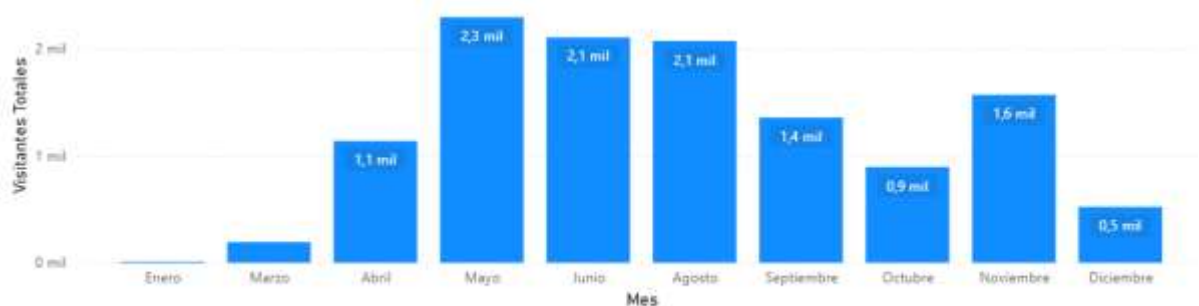
3.875
Visitas de Fin de Semana

66,05
Media Visitas Diarias

62,25
Media Visitas L-V

75,98
Media Visitas Fin de Semana

Visitantes Totales por Mes



Días en que se supera el número de 300 visitantes

427

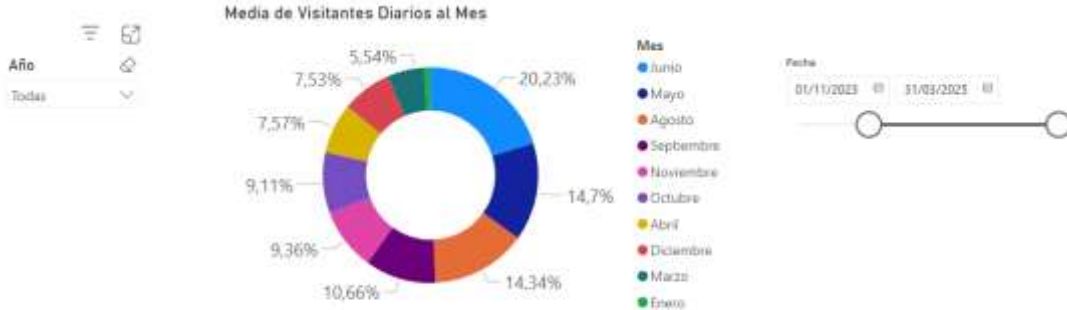
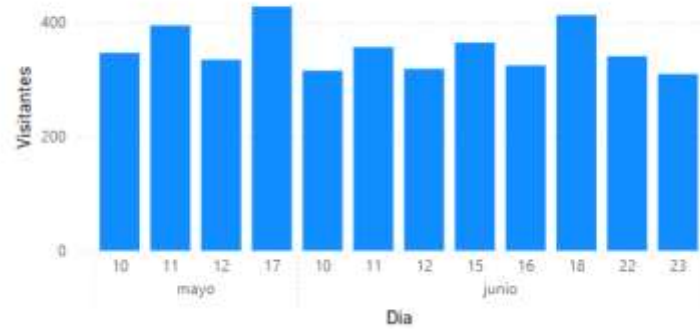
Visitantes máximo/día

3,39

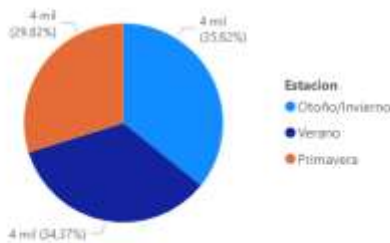
Porcentaje de Veces que Supera 300

Year	Month	Day	Trescientos
2023	junio	10	Sí
2024	mayo	10	Sí
2024	mayo	11	Sí
2024	mayo	12	Sí
2024	mayo	17	Sí
2024	junio	11	Sí
2024	junio	12	Sí
2024	junio	15	Sí
2024	junio	16	Sí
2024	junio	18	Sí
2024	junio	22	Sí
2024	junio	23	Sí

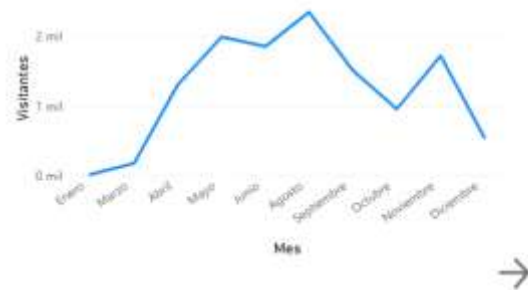
Visitantes por Mes y Día



Visitantes por Estación



Número de Visitantes cada Mes



Anexo 6: ESPARC 2024 (SIGÜENZA)



La Consejería de Desarrollo Sostenible de la Junta de Comunidades de Castilla-La Mancha y EUROPARC-España organizan el XXII Congreso ESPARC 2024 en [Sigüenza](#) del 22 al 26 de mayo de 2024.

EUROPARC-España es el principal foro profesional dedicado a la planificación y gestión de las áreas protegidas en el que participan todas las administraciones competentes. Desde el primer congreso celebrado en 1995, los congresos ESPARC se han consolidado como un espacio de encuentro para el intercambio y la difusión de información entre profesionales que contribuye al reconocimiento de los beneficios sociales y ambientales que las áreas protegidas brindan al conjunto de la sociedad.

EUROPARC-España impulsa actualmente el "Programa 2030. Áreas protegidas y cambio global. Servicios vivos de conservación para el bienestar humano", un llamamiento a la acción para mejorar el papel del conjunto de las áreas protegidas en España ante los grandes retos que vivimos asociados al cambio global.

El congreso **ESPARC 2024**, en particular a través de los talleres y el intercambio de experiencias, proporciona un espacio de debate técnico para avanzar colaborativamente en los retos actuales y futuros.

El congreso está dirigido principalmente a técnicos de las administraciones públicas dedicados a la planificación y gestión de áreas protegidas, y está abierto a la participación del conjunto de profesionales de la conservación de la naturaleza.

PROGRAMA CONGRESO ESPARC 2024

MIÉRCOLES 22 MAYO

Inauguración del Congreso. Teatro El Pósito.

17:00 - 18:00 Acreditación de los congresistas.

18:00 Inauguración oficial.

18:30 Conferencia inaugural. Antonio Gómez Lal. Científico de Ecología de la Universidad de Alalá. Vicepresidente de la Fundación Fernando González Barralán.

21:00 Cena de bienvenida en el restaurante del Teatro El Pósito.

JUEVES 23 DE MAYO

Talleres de trabajo

9:00 - 14:30 Talleres de trabajo en diferentes espacios.

Taller 1. ¿Cómo mejorar la conectividad del paisaje y la restauración ecológica para aumentar las capacidades de adaptación al cambio climático?
Lugar: Hospedería Pósito Gobi.

Taller 2. ¿Cómo se puede contribuir al objetivo del 10% de protección estricta en España a través de las experiencias de gestión existentes?
Lugar: La Casa del Doncel.

Taller 3. ¿Cómo asegurar la coherencia entre los objetivos de conservación y la gestión del turismo en las áreas protegidas?
Lugar: Centro Cultural El Terrero.

Taller 4. ¿Cómo afrontar el reto de la despoblación rural y la adaptación al cambio climático?
Lugar: Centro Cultural El Terrero.

Taller 5. ¿Cómo avanzar en conectar la conservación de la naturaleza con el bienestar humano y la salud?
Lugar: Centro Cultural El Terrero.

Taller 6. ¿Cómo mejorar la comunicación del papel de las áreas protegidas en un contexto de cambio global?
Lugar: Centro Cultural El Terrero.

15:00 Cena en distintos restaurantes de Sigüenza.

17:00 - 20:00 Paseo por el Parque Natural del Barranco del Rio Dulce.

17:00 traslado en bus desde Sigüenza hasta Pelegrina (3 personas).

21:00 Cena en distintos restaurantes de Sigüenza.

